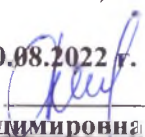


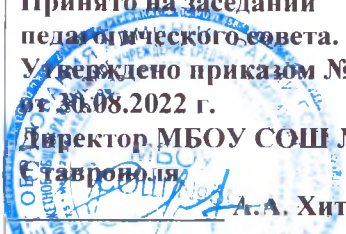


**КОМИТЕТ ОБРАЗОВАНИЯ АДМИНИСТРАЦИИ ГОРОДА СТАВРОПОЛЯ
МУНИЦИПАЛЬНОЕ БЮДЖЕТНОЕ ОБЩЕОБРАЗОВАТЕЛЬНОЕ УЧРЕЖДЕНИЕ
СРЕДНЯЯ ОБЩЕОБРАЗОВАТЕЛЬНАЯ ШКОЛА № 50 ГОРОДА СТАВРОПОЛЯ**

<p>Рассмотрено на заседании методического объединения учителей химии, биологии, географии Протокол № 1 от 20.08.2022 г. Руководитель МО:  <u>Артюх Оксана Владимировна</u></p>	<p>Согласовано с заместителем директора по УВР 30.08.2022 г.  Еремина Е.М.</p>	<p>Принято на заседании педагогического совета. Утверждено приказом № 243-ОД от 30.08.2022 г. Директор МБОУ СОШ №50 г. Ставрополя  А.А. Хитров</p> 
---	---	--

**РАБОЧАЯ ПРОГРАММА ПО БИОЛОГИИ
на 2022-2023 учебный год**

КЛАССЫ: 10а,11б	ОСНОВНОЕ ОБЩЕЕ ОБРАЗОВАНИЕ
<p>КОЛИЧЕСТВО ЧАСОВ В ГОД: 102 1 ПОЛУГОДИЕ:48 2 ПОЛУГОДИЕ:54 КОЛИЧЕСТВО ЧАСОВ В НЕДЕЛЮ: 3ч</p>	<p>УРОВЕНЬ ИЗУЧЕНИЯ: ПРОФИЛЬНЫЙ</p>
<p>ПРОГРАММНО-МЕТОДИЧЕСКОЕ ОБЕСПЕЧЕНИЕ УЧЕБНИК: учебник А.В.Теремов Р.А.Петросова «Биологические системы и процессы».</p>	<p>КОЛИЧЕСТВО КОНТРОЛЬНЫХ РАБОТ И ДИКТАНТОВ: 10 Кл: лабораторных работ 13, практических работ 4 11 Кл: лабораторных работ 13, практических работ 4</p>
<p>АВТОРСКАЯ ПРОГРАММА: И.В. Пономарёва, И.В. Николаева, О.А. Корнилова</p>	<p>УЧИТЕЛЬ Боровская А.С.</p>

Пояснительная записка

Рабочая программа составлена на основе следующих нормативных документов:

- Федеральный закон Российской Федерации от 29 декабря 2012 г. N 273-ФЗ «Об образовании в Российской Федерации»,
- Федеральный государственный образовательный стандарт основного общего образования: приказ Минобрнауки России от 17.12.2010 г. № 1897. (НОО приказ Минобрнауки России от 6 октября 2009 г. № 373; СОО приказ Минобрнауки России от 17 мая 2012 года N 413)
- Об утверждении СанПин 2.4.2.2821-10 «Санитарно-эпидемиологические требования к условиям и организации обучения в общеобразовательных учреждениях»: постановление Главного государственного санитарного врача Российской Федерации от 29.12.2010 г. № 189.

и с учётом

- Примерной основной образовательной программы средней школы.
- Учебного плана МБОУ СОШ № 50 г. Ставрополя
- Учебник Географии 10-11 класс под редакцией В.П. Максаковский, 2020
- Авторская программа по географии под ред. В.П. Максаковский, 2020.

Планируемые результаты изучения курса географии

Изучение географии на базовом уровне среднего (полного) общего образования направлено:

-освоение системы географических знаний о целостном, многообразном и динамично изменяющемся мире, взаимосвязи природы, населения и хозяйства на всех территориальных уровнях, географических аспектах глобальных проблем человечества и путях их решения; методах изучения географического пространства, разнообразии его объектов и процессов;

• **овладение умениями** сочетать глобальный, региональный и локальный подходы для описания и анализа природных, социально-экономических и геоэкологических процессов и явлений;

• **развитие** познавательных интересов, интеллектуальных и творческих способностей посредством ознакомления с важнейшими географическими особенностями и проблемами мира, его регионов и крупнейших стран;

• **воспитание** патриотизма, толерантности, уважения к другим народам и культурам; бережного отношения к окружающей среде;

• **использование** в практической деятельности и повседневной жизни разнообразных географических методов, знаний и умений, а также географической информации.

Курс по географии на базовом уровне ориентируется, прежде всего, на формирование общей культуры и мировоззрения школьников, а также решение воспитательных и развивающих задач общего образования, задач социализации личности.

По содержанию предлагаемый базовый курс географии сочетает в себе элементы общей географии и комплексного географического страноведения.

Он завершает формирование у учащихся представлений о географической картине мира, которые опираются на понимание географических взаимосвязей общества и природы, воспроизводства и размещения населения, мирового хозяйства и географического разделения труда, раскрытие географических аспектов глобальных и региональных явлений и процессов, разных территорий.

Содержание курса призвано сформировать у учащихся целостное представление о современном мире, о месте России в этом мире, а также развить у школьников познавательный интерес к другим народам и странам. Изучение географии в старшей школе на базовом уровне направлено на достижение следующих целей.

В результате изучения географии на базовом уровне выпускник научится понимать:

-Основные географические понятия и термины; традиционные и новые методы географических исследований;

- Особенности размещения основных видов природных ресурсов, их местонахождения и территориальные сочетания; численность и динамику населения мира, отдельных регионов и стран, их этногеографическую специфику; различия в уровне и качестве жизни населения, основные направления миграций; проблемы современной урбанизации;

- Географические аспекты отраслевой и территориальной структуры мирового хозяйства, размещения его основных отраслей; географическую специфику отдельных стран и регионов, их различия по уровню социально-

экономического развития, специализации в системе международного географического разделения труда; географические аспекты глобальных проблем человечества;

- Особенности современного геополитического и геоэкономического положения России, ее роль в международном географическом разделении труда;

Выпускник средней школы научится

- объяснять ресурсобеспеченность отдельных стран и регионов мира, их демографическую ситуацию, уровни урбанизации и территориальной концентрации населения и производства, степень природных, антропогенных и техногенных изменений отдельных территорий;

- применять разнообразные источники географической информации для проведения наблюдений за природными, социально-экономическими и геоэкологическими объектами, процессами и явлениями, их изменениями под влиянием разнообразных факторов;

- Составлять комплексную географическую характеристику регионов и стран мира; таблицы, картосхемы, диаграммы, простейшие карты, модели, отражающие географические закономерности различных явлений и процессов, их территориальные взаимодействия;

-Сопоставлять географические карты различной тематики;

Использовать приобретенные знания и умения в практической деятельности и повседневной жизни для:

1. Выявления и объяснения географических аспектов различных текущих событий и ситуаций;

2. Нахождения и применения географической информации, включая карты, статистические материалы, геоинформационные системы и ресурсы Интернета; правильной оценки важнейших социально-экономических событий международной жизни, геополитической и геоэкономической ситуации в России, других странах и регионах мира, тенденций их возможного развития;

3. Понимания географической специфики крупных регионов и стран мира в условиях глобализации, стремительного развития международного туризма и отдыха, деловых и образовательных программ, различных видов человеческого общения.

Содержание программы (68 (34 часа в 10 классе) и 34 в 11 классе)

Введение (1 час)

География как наука. Процессы дифференциации и интеграции в географии. Сквозные направления в географии. Экономическая и социальная география, как одна из «стволовых ветвей» географии. Методы географических исследований. Подразделение общегеографических методов на традиционные (описания, картографический, сравнительно-географический, статистический) и новые (математический, математико-географического моделирования, дистанционно-аэрокосмический, геоинформационный). Методы физической и социально-экономической географии. Источники географической информации. Географическая карта как важнейший универсальный источник информации. Переход от бумажной — к машинной информации. Значение Интернета и глобальных спутниковых систем информации. Понятие о геоинформатике и геоинформационной системе (ГИС). Структура учебника. Как работать с учебником.

Часть I. Общая характеристика мира

Тема 1. Современная политическая карта мира (4 часа)

Многообразие стран современного мира, их классификация. Типология стран мира. Экономически развитые страны, их подгруппы. Развивающиеся страны, их подгруппы. Страны с переходной экономикой.

Влияние международных отношений на политическую карту мира. Период «холодной войны» (1946-1989). Разрядка международной напряжённости. Новые угрозы безопасности: распространение ядерного оружия, региональные и локальные конфликты, международный терроризм. «Перезагрузка» в отношениях России и США; достижения и проблемы.

Государственный строй стран мира. Две основные формы правления: республиканская и монархическая. Основные формы административно-территориального устройства: унитарная и федеральная.

Понятия о политической географии и геополитике. Политико-географическое положение.

(Практическая работа № 1), (Практическая работа № 2)

Тема 2. География мировых природных ресурсов (5 часов)

Проблема взаимодействия общества и природы. Понятие о географической (окружающей) среде, географическом детерминизме и нигилизме. «Обмен веществ» между обществом и природой. Степень «очеловеченности» природной среды в XXI в.

Природные ресурсы Земли. Понятие о ресурсообеспеченности. Минеральные (топливные, рудные и нерудные) ресурсы и расчёт обеспеченности ими. Понятие о территориальных сочетаниях природных ресурсов.

Земельные ресурсы и обеспеченность ими различных регионов и стран. Размеры и структура мирового земельного фонда. Процессы опустынивания.

География водных ресурсов Земли. Различия в обеспеченности водными ресурсами регионов и стран. Пути решения водной проблемы. Гидроэнергетический потенциал.

Биологические ресурсы. География лесных ресурсов, северный и южный лесные пояса мира. Проблема обезлесения. Ресурсы животного мира. Проблема оскудения генофонда.

Ресурсы Мирового океана: водные, минеральные, биологические, их география. Климатические и космические ресурсы, новые возобновляемые источники энергии. Рекреационные ресурсы, их виды.

Антропогенное загрязнение окружающей среды. Загрязнение литосферы, гидросферы (вод суши и Мирового океана), атмосферы. Решение природоохранных проблем: три главных пути. Природоохранная деятельность и экологическая политика. Особо охраняемые природные территории (ООПТ). Всемирное культурное и природное наследие ЮНЕСКО.

Понятие о географическом ресурсоведении и геоэкологии.

(Практическая работа № 3)

.(Практическая работа № 4)

Тема 3. География населения мира (3 часа)

Рост численности населения мира. Понятие о воспроизводстве (естественном движении) населения. Первый тип воспроизводства населения, демографический кризис. Географическое распространение стран первого типа воспроизводства населения, их основные демографические показатели. Второй тип воспроизводства населения, демографический взрыв. Географическое распространение стран второго типа воспроизводства населения, их основные демографические показатели. Начало затухания демографического взрыва. Демографическая политика, её особенности в экономически развитых и развивающихся странах. Качество населения как комплексное понятие. Здоровье населения и показатель ожидаемой средней продолжительности жизни. Показатель уровня грамотности. Различие этих показателей в экономически развитых и развивающихся странах. Демографические показатели России.

Состав (структура) населения. Половой состав: страны с преобладанием женщин и страны с преобладанием мужчин; общемировые показатели. Возрастной состав, понятие об экономически активном населении. Этнолингвистический состав населения. Классификация народов (этносов) по численности. Классификация народов по языку, крупнейшие семьи языков. Однонациональные и многонациональные государства, проблема этнического сепаратизма на примере экономически развитых и развивающихся стран. Религиозный состав населения мира. Мировые религии – христианство, мусульманство, буддизм и их географическое распространение. Важнейшие национальные религии. Влияние религий на жизнь и быт людей. Религиозные противоречия в современном мире, религиозный экстремизм.

Размещение населения по земной суше под влиянием природных и исторических факторов. Показатель плотности населения Земли и отдельных регионов. Страны с наибольшей и наименьшей плотностью населения. Средняя плотность населения в России. Миграции населения и их влияние на размещение населения. Международные (внешние) миграции населения в прошлом и настоящем. Особое значение трудовых миграций. Главные центры притяжения трудовых ресурсов в мире. Интеллектуальные миграции и «утечка умов». Миграции по этническим, политическим, экологическим причинам; возрастание числа беженцев.

Внутригосударственные миграции населения и их причины.

Современный город и его функции. Понятие об урбанизации как о всемирном процессе. Быстрые темпы роста городского населения. Концентрация населения в основном в больших городах. Формирование городских агломераций. Крупнейшие городские агломерации мира, их география. Группировка стран мира по уровню урбанизации: 1) очень высоко урбанизированные страны, 2) высоко урбанизированные страны, 3) средне урбанизированные страны, 4) слабо урбанизированные страны. Различия между странами по темпам урбанизации. Развитие урбанизации «вглубь» в экономически развитых странах. Развитие урбанизации «вширь» в развивающихся странах, явление «городского взрыва». Регулирование процесса урбанизации. Сельское население, групповая и дисперсная формы сельского расселения. Население и окружающая среда.

География населения как ветвь социально-экономической географии. Геодемографическое направление. Географо-расселенческое направление. Особое значение географии городов (геоурбанистики).

Используя данные таблицы 3 в учебнике, построить на контурной карте мира картодиаграмму численности городского населения крупных регионов мира в 1950 и 2010 гг. Проанализировать её и сделать выводы. (Практическая работа № 5)

Тема 4. Научно-техническая революция и мировое хозяйство (3 часа)

Понятие о научно-технической революции (НТР). Характерные черты НТР: всеохватность, ускорение научно-технических преобразований, возрастание роли человеческого фактора, связь с высокой техникой и технологией. Четыре составные части НТР: 1) наука, 2) техника и технология, 3) производство, 4) управление. Эволюционный и революционный пути развития техники и технологии. Главные направления развития производства. Геоинформатика.

Понятие о мировом хозяйстве. Понятие о международном географическом разделении труда и отрасли международной специализации. Международная экономическая интеграция, главные региональные и отраслевые интеграционные объединения.

Понятие о глобализации и её движущих силах. Транснациональные и глобальные ТНК. Возникновение глобальных городов. Отраслевая структура мирового хозяйства: аграрная, индустриальная, постиндустриальная. Воздействие НТР на отраслевую структуру материального производства промышленности, сельского хозяйства, транспорта.

Основные пространственные модели мирового хозяйства. Двухчленная модель (Север-Юг). Трёхчленные модели с подразделением на экономически развитые, развивающиеся страны и страны с переходной экономикой и с подразделением на Центр, Полупериферию и Периферию. Десятичленная пространственная модель мирового хозяйства, роль отдельных центров в производстве валового мирового продукта. Страны БРИКС, как новая политико-экономическая группировка стран. Возрастание роли Азиатско-Тихоокеанского региона.

Территориальная структура хозяйства экономически развитых стран с выделением высокоразвитых, старопромышленных, аграрных и ресурсных районов нового освоения. Колониальный тип территориальной структуры хозяйства, сохраняющийся во многих развивающихся странах. Региональная политика в развитых и развивающихся странах, её главные направления.

Факторы размещения производительных сил. Старые факторы

размещения: территории, ЭГП, природно-ресурсный, транспортный, трудовых ресурсов, территориальной концентрации. Новые факторы размещения: наукоёмкости, экологический.

(Практическая работа № 6)
(Практическая работа № 7)

Тема 5. География отраслей мирового хозяйства (5 часов)

Промышленность – первая ведущая отрасль материального производства. Старые, новые и новейшие отрасли промышленности. Сдвиги в отраслевой структуре промышленности мира в эпоху НТР, роль высокотехнологичных отраслей. Изменения в территориальной структуре промышленности мира, возрастание доли стран Юга.

Топливо-энергетическая промышленность. Мировое производство и потребление первичных энергоресурсов. Соотношение Севера и Юга. Два главных этапа развития этой отрасли на протяжении XIX и XX вв. Нефтяная промышленность мира, основные черты географии; главные нефтедобывающие страны, главные нефтяные грузопотоки. Газовая промышленность мира, основные черты географии; главные газодобывающие страны, главные сухопутные и морские грузопотоки природного газа. Угольная промышленность мира, основные черты её географии. Мировая электроэнергетика, соотношение ТЭС, ГЭС и АЭС; ведущие страны-производители. Новые возобновляемые источники энергии, повышение их роли в мировой энергетике.

Мировая горнодобывающая промышленность. Соотношение стран Севера и Юга. Понятие о восьми «великих горнодобывающих державах». Чёрная металлургия: масштабы производства и основные черты географии. Типы ориентации в размещении предприятий этой отрасли. Особенности размещения мировой цветной металлургии.

Машиностроение мира: особенности отраслевой и территориальной структуры. Три главных машиностроительных региона. Отличительные черты отраслевой и территориальной структуры мировой химической промышленности. Лесная и деревообрабатывающая промышленность мира: два пояса её размещения. Мировая текстильная промышленность, её главные регионы. Промышленность и окружающая среда.

Сельское хозяйство – вторая ведущая отрасль материального производства. Понятие о товарном и потребительском сельском хозяйстве, агробизнесе. Основные черты сельского хозяйства в экономически развитых и развивающихся странах. Понятие о «зелёной революции» в развивающихся странах. Растениеводство как основа мирового сельского хозяйства. Зерновое хозяйство: пшеница, рис и кукуруза. Другие продовольственные культуры. Непродовольственные культуры. Мировое животноводство: три ведущих отрасли. Сельское хозяйство и окружающая среда. Мировое рыболовство.

Транспорт – третья ведущая отрасль материального производства. Мировая транспортная система, её масштабы. Транспорт экономически развитых стран. Транспорт развивающихся стран. Региональные транспортные системы. Сухопутный транспорт и его виды: автомобильный, железнодорожный, трубопроводный. Морской торговый флот, морские порты. География мирового морского судоходства, роль морских каналов и проливов. Внутренний водный транспорт. Воздушный (авиационный) транспорт – самый молодой и динамичный вид транспорта.

Основные черты его географии. Транспорт и окружающая среда.

Всемирные экономические отношения (ВЭО). Отношения Север-Юг как отношения между Центром мирового хозяйства и его Периферией и Полупериферией. Понятия об открытой экономике и свободной экономической зоне.

Мировая торговля как старейшая форма ВЭО. Сдвиги в структуре мировой торговли товарами. Торговля услугами и её формы. Главные районы и страны мировой торговли. Всемирная торговая организация (ВТО).

Мировой рынок капитала, как отражение процесса финансовой глобализации. Мировые финансовые центры. Оффшорные зоны (центры). Понятие о прямых иностранных инвестициях. География мирового рынка капитала. Страны-лидеры по экспорту и импорту капитала среди экономически развитых стран, развивающихся стран и стран с переходной экономикой. Всемирный банк и Международный валютный фонд (ВМФ).

Международное производственное сотрудничество и его формы. Международное научно-техническое сотрудничество. Международный туризм: масштабы и основные черты географии.

(Практическая раб. № 8)

Часть II. Региональная характеристика мира.

Тема 6. Зарубежная Европа (3 часа)

Общая характеристика. Зарубежная (по отношению к странам СНГ) Европа как один из ведущих регионов современного мира. Площадь территории и границы. Особенности ЭГП: 1) соседское положение, 2) приморское положение. Изменения политической карты региона в новейшее время.

Природные условия и ресурсы зарубежной Европы. Природные ресурсы для развития промышленности, сельского хозяйства, лесного хозяйства, туризма и рекреации.

Население зарубежной Европы: численность и характер воспроизводства, угроза депопуляции. Роль трудовой иммиграции и увеличение значения «исламского фактора». Национальный состав населения региона: однопациональные, двунациональные и многонациональные государства. Обострение межнациональных отношений. Основные религии зарубежной Европы, роль Ватикана. Размещение населения: его плотность, высокий уровень урбанизации. Западноевропейский тип города. Процесс субурбанизации.

Место региона в мировом хозяйстве. Страны, входящие в «большую семёрку» стран Запада: Германия, Франция, Великобритания, Италия. Менее крупные страны региона и их специализация в международном географическом разделении труда

Промышленность зарубежной Европы. Главные отрасли: машиностроение и химическая промышленность. Топливо-энергетический комплекс, чёрная и цветная металлургия. Лесная, легкая промышленность. Главные промышленные районы.

Сельское хозяйство зарубежной Европы, три главных типа: 1) североевропейский, 2) средневропейский, 3) южноевропейский.

Транспортная система зарубежной Европы. Главные транспортные магистрали направлений Север-Юг и Запад-Восток. Главные сухопутные транспортные узлы и портово-промышленные комплексы. Преодоление естественных преград.

Непроизводственная сфера в зарубежной Европе. Система технопарков и технополисов. Главные финансовые центры и оффшорные зоны. Зарубежная Европа как главный в мире район международного туризма; «большая тройка» стран по

развитию въездного туризма.

Охрана окружающей среды и экологические проблемы в зарубежной Европе.

Географический рисунок расселения и хозяйства зарубежной Европы. Понятие о «Центральной оси развития» Западной Европы. Типология экономических районов с выделением: 1) высокоразвитых, 2) старопромышленных, 3) аграрных, 4) нового освоения. Четыре субрегиона зарубежной Европы.

Федеративная Республика Германия как самое мощное в экономическом отношении государство зарубежной Европы. Образование ФРГ в 1949 г. Особенности формы правления, геополитического положения и административно-территориального устройства. Население: численность, демографическая ситуация, размещение. Место ФРГ в мировом хозяйстве. Промышленность ФРГ: уровень развития, основные отрасли специализации. Сельское хозяйство: отраслевая структура и размещение. Особенности транспортной сети. Высокий уровень развития непроемленной сферы. Внешние экономические связи. Особенности территориальной структуры хозяйства ФРГ. Направления региональной политики.

(Практическая работа № 9)

Тема 7. Зарубежная Азия. Австралия (3 часа)

Общая характеристика. Зарубежная (по отношению к странам СНГ) Азия как быстро развивающийся регион современного мира. Размеры территории и границы. Отличительные черты ЭГП: 1) соседское положение, 2) приморское положение, 3) глубинное положение. Политическая карта региона в новейшее время. Территориальные споры в зарубежной Азии. «Горячие точки» (Афганистан, и др.) субрегиона.

Природные условия и ресурсы зарубежной Азии. Природные ресурсы для развития промышленности; особое значение нефтяных ресурсов. Природно-ресурсные предпосылки для развития сельского хозяйства; недостаточная обеспеченность пахотными землями и источниками водоснабжения.

Население зарубежной Азии; регион с наибольшей численностью населения. Демографическая ситуация и демографическая политика в субрегионах зарубежной Азии. Этнический и религиозный состав населения, зарубежная Азия как родина трёх мировых религий. Межэтнические и религиозные конфликты в регионе. Основные черты размещения населения, контрасты плотности. Главные очаги внешних миграций. Рост городского населения, городские агломерации и «сверхгорода». Восточный (азиатский) тип города. Особенности сельского расселения.

Рост значения зарубежной Азии в мировом хозяйстве. Пять главных центров мирового хозяйства в регионе: Китай, Япония, Индия, группа новых индустриальных стран, группа нефтеэкспортирующих стран. Уровень индустриализации стран зарубежной Азии, главные промышленные районы. Особенности сельского хозяйства региона. Главные районы возделывания зерновых, тропических и субтропических культур, пастбищного животноводства.

Экологические проблемы и меры по охране окружающей среды в странах зарубежной Азии.

Китайская Народная Республика. Размеры территории и экономико-географическое положение. Административно-территориальное деление Китая, проблема Тайваня. Воссоединение Сянган и Аомыня с Китаем. Население Китая. Китай – первая страна мира по численности населения. Демографическая политика

и её результаты; переход от демографического взрыва к третьей фазе демографического перехода. Возрастно-половой состав населения. Этнический состав населения. Особенности размещения населения: соотношение городских и сельских жителей, процесс урбанизации. Крупнейшие города и городские агломерации Китая. Китай как страна древней культуры.

Хозяйство Китая. Быстрые темпы роста экономики, китайское «экономическое чудо». Превращение Китая в мощную индустриальную державу. Отставание Китая по показателю душевого ВВП и уровню жизни.

Промышленность Китая. Успехи и проблемы топливно-энергетического комплекса. Быстрое развитие металлургического комплекса, мировой рекорд по выплавке стали. Преобразования в машиностроительном комплексе Китая, успехи автомобильной промышленности. Традиции лёгкой промышленности.

Сельское хозяйство Китая. Рост производства сельскохозяйственных культур. Главные районы возделывания пшеницы, риса, чая. Районы экстенсивного скотоводства. Успехи Китая в области рыболовства и аквакультуры.

Транспорт Китая. Особое значение железнодорожного транспорта; сооружение новых магистралей и высокоскоростных железных дорог. Быстрый рост морских перевозок, главные морские порты. Развитие трубопроводного и воздушного транспорта.

Внешние экономические связи Китая. Превращение его в страну с открытой экономикой. Специальные экономические зоны. Структура экспорта и импорта Китая, его главные торговые партнеры. Положение Китая в мировой финансовой сфере, в международном туризме. Внутренние различия. Восточная (приморская) зона с крупнейшими городами страны и специальными экономическими зонами (СЭЗ). Центральная и Западная зоны.

Япония. Территория Японии, её границы и ЭГП. Стабильность численности населения Японии – страны Азии с первым типом воспроизводства населения; причины такого демографического перехода. Однородный национальный состав населения, культурные традиции. Религиозный состав населения Японии. Высокая средняя плотность населения. Высокий уровень урбанизации. Крупнейшие города и городские агломерации (Токио, Осака, Нагоя) Японии. Понятие о мегаполисе Токайдо.

Хозяйство. Период «экономического чуда» в Японии в 50-80-е гг. XX в. и его причины. Замедление темпов экономического роста в 90-е гг., переход на роль «державы №3». Япония как постиндустриальная страна.

Промышленность – этапы развития. Этап развития энергоёмких и металлоёмких производств при увеличении импорта топлива и сырья. Этап ориентации на наукоёмкие отрасли. Главные промышленные центры Японии и их специализация.

Сельское хозяйство Японии – изменения в структуре и географии. Значение рыболовства.

Высокий уровень развития железнодорожного и морского транспорта. Особое значение внешних экономических связей. Структура и география экспорта и импорта Японии.

Территориальная структура хозяйства Японии. Её «лицевая» часть, мегаполис Токайдо. Её «тыльная» часть. Региональная политика Японии.

Индия. Территория, границы, ЭГП Индии. Государственный строй; форма правления и административно-территориальное деление. Индия в составе

Содружества, возглавляемого Великобританией.

Население. Быстрый рост населения Индии и его причины. Особенности демографической политики. Сложный этнический и религиозный состав населения Индии; районы этнорелигиозных противоречий. Неравномерность размещения населения. Особенности урбанизации в Индии, главные города и городские агломерации.

Хозяйство. Индия как страна контрастов. «Экономическое чудо» в Индии и рост объёма ВВП. Постепенное превращение Индии в супердержаву знаний. Сильное отставание Индии по показателю душевого ВВП. Высокая доля людей, живущих за чертой бедности.

Промышленность Индии: особенности её отраслевой структуры и географии. Главные новостройки («полюса роста») в тяжёлой промышленности Индии. Главные отрасли лёгкой промышленности.

Сельское хозяйство Индии. Особенности аграрного строя, влияние «зелёной революции». Две главные сельскохозяйственные зоны.

Географический рисунок хозяйства и расселения Индии. «Экономические столицы»: Мумбаи, Дели, Бангалор. «Коридоры роста», связывающие их друг с другом. Зарождение первых трёх мегалополисов Индии.

Австралия. Австралия как государство Азиатско-Тихоокеанского региона. История, освоение Австралии. Особенности государственного строя. Основные черты населения: численность, рост за счет иммиграции, очень низкая плотность населения. Главные города Австралии.

Хозяйство. Место Австралии в мировом хозяйстве. Главные отрасли международной специализации: горнодобывающая промышленность, сельское хозяйство, природные предпосылки для их развития.

Внутренние различия. Юго-Восточный район Австралии с главными городами страны. Северо-Восточный, Южный и Западный районы, их роль в населении и хозяйстве Австралии. Неосвоенные пространства Северного и Центрального районов.

Используя текст и рисунки учебника, составить картосхему: «Важнейшая продукция, поставляемая странами зарубежной Азии на мировой рынок». Показать стрелками экспорт продукции горнодобывающей, обрабатывающей промышленности и сельского хозяйства. (Практическая работа № 10)

Тема 8. Африка (1 час)

Общая характеристика. Колониальное прошлое Африки. Этапы завоевания политической независимости после второй мировой войны. Развивающиеся страны Африки, включая наименее развитые. ЮАР – страна, сочетающая признаки экономически развитой и развивающейся страны.

Территория Африки и отдельных её стран. Особенности ЭГП: приморские и внутриконтинентальные страны. Особенности государственного строя: преобладание президентских республик.

Африка как регион территориальных споров и региональных конфликтов. Волна национальных революций в Северной Африке в 2011 г. Организация Африканского единства. Природные условия и ресурсы. Богатство Африки полезными ископаемыми. Оценка земельных и агроклиматических ресурсов для развития сельского хозяйства. Процессы опустынивания и обезлесения в Африке.

Африка – регион демографического взрыва с самыми высокими темпами воспроизводства населения. Качество населения в Африке. Этнический состав

населения Африки, главные семьи языков, культурное наследие. Контрасты расселения в Африке. Темпы и уровни урбанизации, «городской взрыв» и его последствия. Крупнейшие городские агломерации. Основные черты сельского расселения.

Хозяйство Африки, место её в мире. Сохранение колониального типа отраслевой структуры хозяйства с преобладанием сельского хозяйства. Тропическое и субтропическое земледелие в Африке. Понятие о монокультуре.

Индустриализация Африки. Ведущая роль горнодобывающей промышленности. Недостаточное развитие обрабатывающей промышленности. Доля Африки в мировом хозяйстве. Деление Африки на пять субрегионов – Северную, Западную, Центральную, Восточную и Южную Африку. Деление Африки на два субрегиона: Северную и Тропическую Африку.

Особенности исторического развития, природы, населения и хозяйства Северной (арабской) Африки. Крупнейшие города. Понятие об арабском типе города.

Особенности исторического развития, природы, населения и хозяйства Тропической («чёрной») Африки. Тропическая Африка как самая отсталая часть всего развивающегося мира. Районы горнодобывающей промышленности и интенсивного сельского хозяйства в Тропической Африке. Ухудшение состояния окружающей среды в Тропической Африке.

Южно-Африканская Республика (ЮАР). ЮАР как страна с двойной экономикой. Место ЮАР в хозяйстве Африки и всего мира. Особенности исторического развития. Промышленность ЮАР и отрасли её международной специализации. Сельское хозяйство ЮАР. Высокий уровень социального расслоения в ЮАР. Вступление ЮАР в 2011 г. в группу стран БРИКС.

(Практическая работа № 11)

Тема 9. Северная Америка (2 часа)

Понятие «Северная Америка» в экономической и социальной географии мира.

Общая характеристика Соединенных Штатов Америки. Размеры территории США и её подразделение на три части. Выгоды ЭГП США, сухопутные и морские границы; соседи США. Федеративное государственное устройство США. Штаты США. Двухпартийная система в США.

Население США. Устойчивый рост численности населения; роль естественного и миграционного прироста. Особенности формирования американской нации. Белое, афроамериканское, латиноамериканское население. Аборигены. Проблемы расовой дискриминации. Возрастно-половая структура населения. Размещение населения по территории страны. Показатели плотности населения. Направления внутренних миграций населения. География городов. Городские агломерации и мегалополисы США. Особенности сельского расселения.

Общая характеристика хозяйства: ведущее место США в мировой экономике. Замедление темпов экономического роста; финансово-экономический кризис 2008-2009 гг. Структура экономики США, резкое преобладание непроизводственной сферы. Роль американских ТНК в создании «второй экономики» США. Лидерство США в мировом промышленном производстве. Ведущие отрасли горнодобывающей и обрабатывающей промышленности.

Лидерство США в мировом сельскохозяйственном производстве. Постадийная специализация в сельском хозяйстве США. Особенности транспортной системы

США. Переход к постиндустриальному обществу.

Особенности территориальной структуры хозяйства США. Факторы, воздействующие на эту структуру. Концентрация хозяйственной жизни в мегалополисах США. Высокоразвитые и депрессивные районы в США; региональная политика.

География промышленности США. Природные ресурсы для развития промышленности США; увеличение зависимости от импорта. Основные черты географии топливной промышленности, электроэнергетики, чёрной металлургии, машиностроительной, химической и текстильной промышленности США. Понятие о четырёх промышленных поясах.

География сельского хозяйства США. Природно-ресурсные предпосылки для развития этой отрасли. Отрасли, определяющие профиль растениеводства в США. Отрасли, определяющие профиль животноводства в США. Сельскохозяйственные районы (пояса) США.

География транспорта США, её конфигурация. Главные транспортные магистрали и узлы. Развитие отдельных видов транспорта.

Внешние экономические связи США. Структура и география внешней торговли товарами и услугами. Вывоз и ввоз капитала.

Развитие внутреннего и международного туризма в США. Главные туристские районы, национальные парки.

Охрана окружающей среды и геоэкологические проблемы в США. Меры по охране окружающей среды.

Макрорегионы США. Макрорегион Северо-Востока, города Нью-Йорк и Вашингтон. Макрорегион Среднего Запада, город Чикаго. Макрорегион Юга, город Атланта. Макрорегионы Запада, города Лос-Анджелес и Сан-Франциско.

Краткая экономико-географическая характеристика Канады. Размеры территории и ЭГП Канады. Особенности государственного строя Канады. Население Канады; англо-канадцы и франко-канадцы. Уровень урбанизации и главные города. Канада как высокоразвитая страна. Четыре отрасли её международной специализации. Экономические и социальные различия между Югом и Севером Канады.

(Практическая работа № 12)

Тема 10. Латинская Америка (1 час)

Общая характеристика региона. Территория, подразделение на субрегионы. Особенности ЭГП. Государственный строй стран Латинской Америки. Унитарные и федеративные государства. Колониальные владения.

Природные ресурсы региона. Богатство полезными ископаемыми, их приуроченность к Тихоокеанскому рудному поясу, к Южно-Американской платформе и её краевым прогибам. Богатство водными и лесными ресурсами. Агроклиматические условия.

Население. Тип воспроизводства населения. Этнический состав; три компонента его формирования. Разнообразие этнического состава; дуализм культур. Главные черты размещения населения. Высокий уровень урбанизации. Понятия о латиноамериканском типе города и «ложной урбанизации». Крупнейшие городские агломерации региона.

Общая характеристика хозяйства. «Левый поворот» в начале XXI в. и переход

к ускоренным темпам экономического роста. Горнодобывающая промышленность стран Латинской Америки. Обрабатывающая промышленность стран Латинской Америки. Их главные центры. Плантационный и потребительский сектора в сельском хозяйстве Латинской Америки. Главные отрасли земледелия и животноводства и их размещение. Особенность транспортной системы региона, «линии проникновения».

Территориальная структура хозяйства Латинской Америки. «Большая тройка» стран (Мексика, Бразилия, Аргентина). Экономическое значение столиц и крупных городских агломераций. Региональная политика.

Охрана окружающей среды и экологические проблемы.

Федеративная Республика Бразилия. Бразилия - самая большая страна Латинской Америки, одна из ключевых развивающихся стран. Ускорение темпов экономического роста с началом XXI в., вхождение в группу стран БРИКС.

Размеры и профиль горнодобывающей промышленности; основные центры. Размеры и профиль обрабатывающей промышленности; основные центры. Позиции Бразилии в мировом сельском хозяйстве, главные сельскохозяйственные районы.

Особенности территориальной структуры хозяйства; сосредоточение населения и производства в приатлантических районах. Стратегия освоения внутренних районов (Амазонии). Перенос столицы из Рио-де-Жанейро в город Бразилиа. Промышленные новостройки в Амазонии. Особое значение крупнейших городских агломераций: Рио-де-Жанейро и «экономической столицы» страны – Сан-Паулу. Главные транспортные новостройки.

Тема 11. Россия в современном мире (2 часа)

Место России в мировой политике. Россия как один из глобальных лидеров, определяющих мировую политическую повестку дня. Участие России в международных организациях. Россия и глобальный миропорядок.

Место России в мировом природно-ресурсном потенциале. Россия в мировой территории, в мировых ресурсах полезных ископаемых. Природные условия России для жизни людей. Экологическая обстановка в России.

Место России в населении мира. Ухудшение демографической обстановки в постсоветский период времени, нарушенная половозрастная структура населения, низкая средняя плотность населения, медленные темпы урбанизации.

Экономика России на мировом фоне. Два этапа в её развитии в постсоветский период времени. Россия в первой десятке крупнейших экономик мира. «Узкие места» в развитии экономики России: низкая конкурентоспособность, ярко выраженный топливно-сырьевой уклон, отставание в развитии высокотехнологичных производств, наличие сильных территориальных диспропорций.

Место России в промышленности мира. Лидирующее положение России в отраслях топливно-энергетического комплекса. Прочные позиции России в мировой горнодобывающей промышленности и в отраслях обрабатывающей промышленности «нижнего этажа». Отставание России в отраслях обрабатывающей промышленности «верхнего этажа» - машиностроении и химии органического синтеза.

Место России в мировом сельском хозяйстве – в растениеводстве и животноводстве.

Место России в мировом транспорте. Более сильные позиции России в железнодорожном и трубопроводном транспорте, более слабые – в автомобильном,

морском и воздушном транспорте. Основные направления международной транспортной инфраструктуры для транспортировки нефти и природного газа.

Россия в международных экономических отношениях – мировой торговле и мировых финансовых связях.

Место России в мире по качеству жизни. Индекс развития человеческого потенциала и его составляющие. Высокое положение России в мире в сфере образования. Менее выгодное положение России в мире в сфере материального благосостояния. Невысокие показатели России в мире в сфере здоровья и долголетия.

Перспективы развития России до 2020 г. «Стратегия 2020» и её задачи в сфере экономической модернизации и перехода на инновационный путь развития. Ускорение темпов экономического роста, технико-технологическое перевооружение всего хозяйства, перестройка отраслевой и территориальной структуры хозяйства – как главные пути к повышению качества жизни. Необходимость новой индустриализации.

(Практическая работа № 13) Сделав необходимые расчёты, построить в тетради круговую диаграмму: «Доля отдельных отраслей промышленности России в мировом промышленном производстве».

Часть III. Тема 12. Глобальные проблемы человечества (обобщение знаний) (2 часа)

Процесс глобализации и возникновение глобальных проблем человечества. Понятие о глобальных проблемах и их классификации.

Приоритетные глобальные проблемы.

1. Проблема разоружения и сохранение мира. Причины и время её возникновения, этапы решения. Современная геополитическая обстановка в мире, перспективы её улучшения. Взаимоотношения России со странами НАТО.
2. Проблемы международного терроризма. История терроризма и его виды. Возникновение международного терроризма и его распространение. Террористические организации. Меры борьбы с международным терроризмом.
3. Экологическая проблема. Причины её возникновения и масштабы воздействия на географическую оболочку. Главные центры дестабилизации окружающей среды. Кризисные экологические районы. Угроза глобального потепления климата Земли. Меры по охране биосферы, роль ООН. Пути решения глобальной экологической проблемы.
4. Демографическая проблема. Постепенное угасание демографического взрыва, как благоприятная предпосылка решения этой проблемы. Прогнозы роста численности населения Земли: соотношение экономически развитых и развивающихся стран. Перспективы развития процесса урбанизации. Пути решения демографической проблемы.
5. Энергетическая проблема. Причины её возникновения. Пути решения энергетической проблемы в экономически развитых странах, отставание развивающихся стран. Использование достижений современного этапа НТР для решения энергетической проблемы.
6. Продовольственная проблема. Количественные и качественные показатели питания в экономически развитых и развивающихся странах. «Пояс голода» в

развивающихся странах. Два пути решения глобальной продовольственной проблемы: экстенсивный и интенсивный; особое значение второго из них. Прогнозы смягчения глобальной продовольственной проблемы.

7. Преодоление отсталости развивающихся стран как глобальная проблема. Масштабы распространения бедности и нищеты в этих странах; международные индикаторы их определения. Особенно бедственное положение наименее развитых стран. Пути решения этой проблемы с участием мирового сообщества. Главный путь – социально-экономические преобразования во всех сферах жизни развивающихся стран.

Другие глобальные проблемы. Проблема охраны здоровья людей и меры по её решению. Проблема освоения Мирового океана и меры по ее решению. Проблема освоения космического пространства и меры по ее решению.

Взаимосвязь глобальных проблем.

Глобальные прогнозы развития человечества на ближайшую и отдаленную перспективу. Пессимистические прогнозы многих западных ученых, призывающие к сокращению населения и производства. Более оптимистические прогнозы российских ученых и некоторых западных ученых, которые видят главный путь решения глобальных проблем в социальном прогрессе человечества в сочетании его с научно-техническим прогрессом.

Понятие о стратегии устойчивого развития природы и общества. Три главных компонента устойчивого развития: 1) экономически устойчивое развитие, 2) экологически устойчивое развитие, 3) устойчивое социальное развитие. Устойчивое развитие и география.

Используя содержание темы 12, составить в тетради схему: «Взаимосвязь проблем преодоления отсталости развивающихся стран с другими глобальными проблемами человечества». (Практическая работа № 14)

Согласовано
зам. директора

Муниципальное бюджетное образовательное учреждение
«Средняя общеобразовательная школа №50» г.Ставрополя

Календарно- тематическое планирование

Предмет : география
Класс: 10-11
Учитель: Артюх О.В.
Уровень: базовый (ФГОС)
УМК: В.П. Максаковский. География 10-11 классы : учеб. для общеобразоват. организаций :
базовый уровень / В.П. Максаковский .- 30 изд. – М. : Просвещение, 2020
Учебный год: 2021 / 2022

Календарно-тематическое планирование по географии составлено в соответствии с Рабочей программой по географии ООП (ООО) и обеспечено УМК для 10-11 классов В.П. Максаковский. География 10-11 классы : учеб. для общеобразоват. организаций : базовый уровень / В.П. Максаковский .- 30 изд. – М. : Просвещение, 2020

Планируемые результаты освоения учебного предмета:

Личностными результатами обучения географии в основной школе является формирование всесторонне образованной, инициативной и успешной личности, обладающей системой современных мировоззренческих взглядов, ценностных ориентации, идейно-нравственных, культурных и этических принципов и норм поведения.

Важнейшие личностные результаты обучения географии:

1) воспитание российской гражданской идентичности: патриотизма, любви и уважения к Отечеству, чувства гордости за свою Родину; осознание единства географического пространства России как единой среды проживания населяющих её народов, определяющей общность их исторических судеб; осознание своей этнической принадлежности, усвоение гуманистических и традиционных ценностей многонационального российского общества; воспитание чувства ответственности и долга перед Родиной;

2) формирование ответственного отношения к учению, готовности и способности учащихся к саморазвитию и самообразованию на основе мотивации к обучению и познанию, осознанному выбору и построению дальнейшей индивидуальной траектории образования на базе ориентировки в мире профессий и профессиональных предпочтений с учётом устойчивых познавательных интересов; формирование личностных представлений о целостности природы, населения и хозяйства Земли и её крупных районов и стран, о России как субъекте мирового географического пространства, её месте и роли в современном мире; осознание значимости и общности глобальных проблем человечества;

4) формирование уважительного отношения к истории, культуре, национальным особенностям, традициям и образу жизни других народов; осознанной доброжелательности к другому человеку, его мнению, мировоззрению, культуре, языку, вере; готовности и способности вести диалог с другими людьми и достигать в нём взаимопонимания;

5) освоение социальных норм, правил поведения, ролей и форм социальной жизни в группах и сообществах, включая взрослые и социальные сообщества; участие в школьном самоуправлении и общественной жизни в пределах возрастных компетенций с учётом региональных, этнокультурных, социальных и экономических особенностей;

6) развитие морального сознания и компетентности в решении моральных проблем на основе личного выбора, формирование нравственных чувств и нравственного поведения, осознанного и ответственного отношения к собственным поступкам;

7) формирование коммуникативной компетентности в общении и сотрудничестве со сверстниками, старшими и младшими в процессе образовательной, общественно полезной, учебно-исследовательской, творческой и других видов деятельности;

8) формирование ценности здорового и безопасного образа жизни; усвоение правил индивидуального и коллективного безопасного поведения в чрезвычайных ситуациях, угрожающих жизни и здоровью людей, правил поведения на транспорте и на дорогах;

9) формирование экологического сознания на основе признания ценности жизни во всех её проявлениях и необходимости ответственного, бережного отношения к окружающей среде и рационального природопользования;

10) осознание значения семьи в жизни человека и общества, ценности семейной жизни, уважительного и заботливого отношения к членам своей семьи;

11) развитие эмоционально-ценностного отношения к природе, эстетического сознания через освоение художественного наследия народов России и мира, творческой деятельности эстетического характера.

Метапредметные результаты включают освоенные обучающимися универсальные учебные действия, обеспечивающие овладение ключевыми компетенциями, составляющими основу умения учиться.

Важнейшие метапредметные результаты обучения географии:

1) умение самостоятельно определять цели своего обучения, ставить и формулировать для себя новые задачи в учёбе и познавательной деятельности, развивать мотивы и интересы своей познавательной деятельности;

2) умение самостоятельно планировать пути достижения целей, в том числе альтернативные, осознанно выбирать наиболее эффективные способы решения учебных и познавательных задач;

3) умение соотносить свои действия с планируемыми результатами, осуществлять контроль своей деятельности в процессе достижения результата, определять способы действий в рамках предложенных условий и требований, корректировать свои действия в соответствии с изменяющейся ситуацией;

4) умение оценивать правильность выполнения учебной задачи, собственные возможности её решения;

5) владение основами самоконтроля, самооценки, принятия решений и осуществления осознанного выбора в учебной и познавательной деятельности;

6) умение определять понятия, делать обобщения, устанавливать аналогии, классифицировать, самостоятельно выбирать основания и критерии для классификации, устанавливать причинно-следственные связи, строить логическое рассуждение, умозаключение (индуктивное, дедуктивное и по аналогии) и делать выводы;

7) умение создавать, применять и преобразовывать знаки и символы, модели и схемы для решения учебных и познавательных задач;

8) смысловое чтение;

9) умение организовывать учебное сотрудничество и совместную деятельность с учителем и со сверстниками; работать индивидуально и в группе: находить общее решение и разрешать конфликты на основе согласования позиций и учёта интересов; формулировать, аргументировать и отстаивать своё мнение;

10) умение осознанно использовать речевые средства в соответствии с задачей коммуникации, для выражения своих чувств, мыслей и потребностей; планирования и регуляции своей деятельности; владение устной и письменной речью; монологической контекстной речью;

1) формирование и развитие компетентности в области использования информационно-коммуникационных технологий (ИКТ-компетенции).

Предметными результатами освоения выпускниками основной школы программы по географии являются:

1) формирование представлений о географической науке, её роли в освоении планеты человеком, о географических знаниях как компоненте научной картины мира, об их необходимости для решения современных практических задач человечества и своей страны, в том числе задачи охраны окружающей среды и рационального природопользования;

2) формирование первичных навыков использования территориального подхода как основы географического мышления для осознания своего места в целостном, многообразном и быстро изменяющемся мире и адекватной ориентации в нём;

3) формирование представлений и основополагающих знаний о целостности и неоднородности Земли как планеты людей в пространстве и во времени, об основных этапах её географического освоения, особенностях природы, жизни, культуры и хозяйственной деятельности людей, экологических проблемах на разных материках и в отдельных странах;

4) овладение элементарными практическими умениями использования приборов и инструментов для определения количественных и качественных характеристик компонентов географической среды, в том числе её экологических параметров;

5) овладение основами картографической грамотности и использования географической карты как одного из «языков» международного общения;

6) овладение основными навыками нахождения, использования и презентации географической информации;

7) формирование умений и навыков использования разнообразных географических знаний в повседневной жизни для объяснения и оценки разнообразных явлений и процессов, самостоятельного оценивания уровня безопасности окружающей среды, адаптации к условиям территории проживания, соблюдения мер безопасности в случае природных стихийных бедствий и техногенных катастроф;

8) формирование представлений об особенностях экологических проблем на различных территориях и акваториях, умений и навыков безопасного и экологически целесообразного поведения в окружающей среде.

Требования к уровню подготовки

В результате изучения географии на базовом уровне ученик научится:

- основные географические понятия и термины; традиционные и новые методы географических исследований;
- особенности размещения основных видов природных ресурсов, их главные месторождения и территориальные сочетания; численность и динамику населения мира, отдельных регионов и стран, их этногеографическую специфику; различия в уровне и качестве жизни населения, основные направления миграций; проблемы современной урбанизации;

- географические аспекты отраслевой и территориальной структуры мирового хозяйства, размещения его основных отраслей; географическую специфику отдельных стран и регионов, их различия по уровню социально-экономического развития, специализации в системе международного географического разделения труда; географические аспекты глобальных проблем человечества;
- особенности современного геополитического и геоэкономического положения России, ее роль в международном географическом разделении труда;
- **определять и сравнивать** по разным источникам информации географические тенденции развития природных, социально-экономических и геоэкологических объектов, процессов и явлений;
- **оценивать и объяснять** ресурсообеспеченность отдельных стран и регионов мира, их демографическую ситуацию, уровни урбанизации и территориальной концентрации населения и производства, степень природных, антропогенных и техногенных изменений отдельных территорий;
- **применять** разнообразные источники географической информации для проведения наблюдений за природными, социально-экономическими и геоэкологическими объектами, процессами и явлениями, их изменениями под влиянием разнообразных факторов;
- **составлять** комплексную географическую характеристику регионов и стран мира; таблицы, картосхемы, диаграммы, простейшие карты, модели, отражающие географические закономерности различных явлений и процессов, их территориальные взаимодействия;
- **сопоставлять** географические карты различной тематики;

получит возможность научиться:

- выявления и объяснения географических аспектов различных текущих событий и ситуаций;
- нахождения и применения географической информации, включая карты, статистические материалы, геоинформационные системы и ресурсы Интернета; правильной оценки важнейших социально-экономических событий международной жизни, геополитической и геоэкономической ситуации в России, других странах и регионах мира, тенденций их возможного развития;
- понимания географической специфики крупных регионов и стран мира в условиях глобализации, стремительного развития международного туризма и отдыха, деловых и образовательных программ, различных видов человеческого общения.

Используемый УМК:

- 1) В.П. Максаковский. География 10-11 классы : учеб. для общеобразоват. организаций : базовый уровень / В.П. Максаковский .- 30 изд. – М. : Просвещение, 2020
- 2) Мультимедийная обучающая программа: География 10 класс. Экономическая и социальная география мира

**Поурочно-тематическое планирование по географии 10 класс
34 часа**

№	Раздел, тема урока	Ко- л- во ча- со- в	Виды деятельности учащихся	Планируемые результаты			Корректировка
				предметные	метапредметные	личностные	
1	Что изучает социально-экономическая география	1	Работа с текстом учебника, работа с картами атласа, работа с электронной презентацией	<p>Называть предмет изучения социально-экономической географии мира, основные средства и методы получения географической информации.</p> <p>Уметь объяснять роль географических знаний в решении социально-экономических, экологических</p>	<p>Коммуникативные: проявлять активность во взаимодействии при решении познавательных задач.</p> <p>Регулятивные: составлять план и последовательность действий, оценивать результат.</p> <p>Познавательные: строить логические рассуждения, умозаключения и сообщения в устной форме, делать выводы.</p>	Осознание ценности географических знаний, как важнейшего компонента научной картины мира.	

				проблем страны.		
2	Многообразие стран современного мира.	1	Формирование целостного мировоззрения, соответствующего современному уровню развития науки и общественной практики, а также социальному, культурному, языковому и духовному многообразию современного мира	Формирование умений и навыков использования разнообразных географических знаний в повседневной жизни для объяснения и оценки различных явлений и процессов	<p>Коммуникативные: проявлять активность во взаимодействии при решении познавательных задач.</p> <p>Регулятивные: составлять план и последовательность действий, оценивать результат.</p> <p>Познавательные: строить логические рассуждения, умозаключения и сообщения в устной форме, делать выводы.</p>	Осознание себя как члена общества на глобальном, региональном и локальном уровнях.
3	Международные отношения и политическая карта мира.	1	Формирования понятия международных экономических отношений стран мира. Понятие о международной интеграции и сотрудничества	Формировать ответственное отношение к учению, готовность и способность к самообразованию. Уметь оценивать свои достижения	<p>Коммуникативные: проявлять активность во взаимодействии при решении познавательных задач.</p> <p>Регулятивные: составлять план и последовательность действий, оценивать результат.</p> <p>Познавательные: строить логические рассуждения, умозаключения и сообщения в устной форме, делать выводы.</p>	Осознание себя как члена общества на глобальном, региональном и локальном уровнях.
4	Государственный	1	Работа в парах	Научатся	Коммуникативные:	Определять

	строй стран мира.		(вопрос-ответ), составление презентации "Формы правления государств"	называть и показывать на карте основные центры комплексов в хозяйстве России.	кратко формулировать свои мысли в письменной и устной форме, участвовать в совместной деятельности, учебном диалоге. Регулятивные: составлять план, корректировать последовательность действий и оценивать результат. Познавательные: работать с текстом и внетекстовыми компонентами: выделять главную мысль, находить определение понятий, отвечать на вопросы, составлять таблицы.	целостный взгляд на мир, эмоционально- ценностное отношение к окружающей среде, необходимости ее сохранения и рационального использования.
5	Политическая география	1	Отработка умений работать в парах, группах.	Научатся анализировать презентацию. Получат возможность научиться составлять презентацию.	Коммуникативные: участвовать в коллективном поиске; обмениваться мнениями, объяснять, защищать свои идеи. Регулятивные: понимать учебную задачу; предлагать помощь и сотрудничество. Познавательные: описывать и	Работать в соответствии с поставленной учебной задачей; оценивать собственную учебную деятельность.

					сравнивать объекты; самостоятельно давать определения понятиям, делать выводы и умозаключения.		
6	Взаимодействие общества и природы. Оценка мировых природных ресурсов.	1	Заполнение таблицы на основе просмотра презентации.	Овладение основными навыками нахождения, использования и презентации географической информации	<p>Коммуникативные: проявлять активность во взаимодействии при решении познавательных задач.</p> <p>Регулятивные: составлять план и последовательность действий, оценивать результат.</p> <p>Познавательные: строить логические рассуждения, умозаключения и сообщения в устной форме, делать выводы.</p>	Умение формулировать своё отношение к актуальным проблемным ситуациям;	
7	Минеральные, земельные, водные и биологические ресурсы.	1	Обозначение на контурной карте различных минеральных ресурсов мира (по природным районам)	Научатся применять географические знания в повседневной жизни для объяснения и оценки разнообразных явлений и процессов,	<p>Коммуникативные: полно и точно выражать свои мысли в соответствии с задачами и условиями коммуникации.</p> <p>Регулятивные: самостоятельно выделять и формулировать познавательную цель,</p>	Работать в соответствии с поставленной учебной задачей; оценивать собственную учебную деятельность.	

				самостоятельно о оценивания уровня безопасности окружающей среды как сферы жизнедеятельности.	искать и выделять необходимую информацию. Познавательные: уметь показывать на карте и определять географическое положение объектов географии.		
8	Ресурсы Мирового океана, космические и рекреационные ресурсы.		Работа с учебником, атласом и контурной картой.	Научатся применять географические знания в повседневной жизни для объяснения и оценки разнообразных явлений и процессов, самостоятельно о оценивания уровня безопасности окружающей среды как сферы жизнедеятельности.	Коммуникативные: полно и точно выразить свои мысли в соответствии задачами и условиями коммуникации. Регулятивные: самостоятельно выделять и формулировать познавательную цель, искать и выделять необходимую информацию. Познавательные: уметь показывать на карте и определять географическое положение объектов географии.	Понимать роль географии в решении современных практических задач человечества; выразить положительное отношение к процессу познания, адекватно принимать причины успешности/не успешности учебной деятельности.	
9	Загрязнение и охрана окружающей среды.		Работа с учебником, атласом и контурной картой.	Научатся применять географические знания в повседневной жизни для объяснения и	Коммуникативные: полно и точно выразить свои мысли в соответствии задачами и условиями коммуникации. Регулятивные:	Понимать роль географии в решении современных практических задач человечества;	

				оценки разнообразных явлений и процессов, самостоятельного оценивания уровня безопасности окружающей среды как сферы жизнедеятельности.	самостоятельно выделять и формулировать познавательную цель, искать и выделять необходимую информацию. Познавательные: уметь показывать на карте и определять географическое положение объектов географии.	выражать положительное отношение к процессу познания, адекватно принимать причины успешности/неуспешности учебной деятельности.	
10	Географическое ресурсоведение и геоэкология		Выявление особенностей различных предприятий машиностроительного комплекса	Овладение основными навыками нахождения, использования и презентации географической информации	Коммуникативные: принимать активность во взаимодействии для решения коммуникативных и познавательных задач (задают вопросы, формулируют свои затруднения). Регулятивные: принимать и сохранять учебную задачу; учитывать выделенные учителем ориентиры действия в новом учебном материале в сотрудничестве с учителем. Познавательные: выбирать средства реализации цели, применять их на	Умение использовать географические знания для адаптации и созидательной деятельности	

					практике, оценивать результаты.		
11	Численность и воспроизводство населения.		Работа с учебником, атласом и контурной картой.	Научатся применять географические знания в повседневной жизни для объяснения и оценки разнообразных явлений и процессов, самостоятельно оценивания уровня безопасности окружающей среды как сферы жизнедеятельности.	Коммуникативные: полно и точно выражать свои мысли в соответствии с задачами и условиями коммуникации. Регулятивные: самостоятельно выделять и формулировать познавательную цель, искать и выделять необходимую информацию. Познавательные: уметь показывать на карте и определять географическое положение объектов географии.	Понимать роль географии в решении современных практических задач человечества; выражать положительное отношение к процессу познания, адекватно принимать причины успешности/неуспешности учебной деятельности.	
12	Состав (структура) населения мира.		Выявить проблемы лесопромышленного комплекса России.	Осознание целостности природы, населения и хозяйства Земли, материков, их крупных районов и стран;	Коммуникативные: проявлять активность во взаимодействии при решении познавательных задач. Регулятивные: составлять план и последовательность действий, оценивать результат. Познавательные: строить логические рассуждения, умозаключения и	Осознание ценности географических знаний, как важнейшего компонента научной картины мира.	

					сообщения в устной форме, делать выводы.		
13	Размещение и миграция населения.		Работа со статистическим материалом.	Формирование представлений о географической науке, ее роли в освоении планеты человеком, географических знаниях как компоненте научной картины мира, их необходимости для решения современных практических задач человечества и своей страны	Коммуникативные: полно и точно выразить свои мысли в соответствии с задачами и условиями коммуникации. Регулятивные: самостоятельно выделять и формулировать познавательную цель, искать и выделять необходимую информацию. Познавательные: строить логические рассуждения, умозаключения и сообщения в устной форме, делать выводы.	Формирование ответственного отношения к учению, готовности к саморазвитию, осознанному выбору с учетом познавательных интересов.	
14	Городское и сельское население. Урбанизация.		Отработка умений анализировать карты.	Научатся анализировать карты, использовать карты атласа для выполнения заданий учителя. Получат возможность научиться пользоваться планом анализа	Коммуникативные: полно и точно выразить свои мысли в соответствии с задачами и условиями коммуникации. Регулятивные: самостоятельно выделять и формулировать познавательную цель, искать и выделять	Сохранять мотивацию к учебной деятельности; проявлять интерес к новому материалу; выразить положительное отношение к процессу	

				карты.	необходимую информацию. Познавательные: уметь показывать на карте и определять географическое положение объектов географии.	познания.	
15	Общение знаний по теме. Подготовка учащихся для тестирования по теме «Население мира».		Отработка умений работать по алгоритму (по плану).	Научатся работать по алгоритму (по плану), анализировать карты атласа.	Коммуникативные: участвовать в коллективном поиске; обмениваться мнениями, объяснять, защищать свои идеи. Регулятивные: понимать учебную задачу; предлагать помощь и сотрудничество. Познавательные: описывать и сравнивать объекты; самостоятельно давать определения понятиям, делать выводы и умозаключения.	Сохранять мотивацию к учебной деятельности; проявлять интерес к новому материалу; выразить положительное отношение к процессу познания.	
16	Проверочный тест по теме «Население мира».		Анализ презентации, составление плана изучаемого урока.	Научатся работать в коллективе, работать по алгоритму (по плану).	Коммуникативные: участвовать в коллективном поиске; обмениваться мнениями, объяснять, защищать свои идеи. Регулятивные: понимать учебную задачу; предлагать	Сохранять мотивацию к учебной деятельности; проявлять интерес к новому материалу; выразить	

					<p>помощь и сотрудничество.</p> <p>Познавательные: описывать и сравнивать объекты; самостоятельно давать определения понятиям, делать выводы и умозаключения.</p>	<p>положительное отношение к процессу познания.</p>	
17	НТР. Характерные черты и составные части		<p>Анализ презентации, составление плана изучаемого урока.</p>	<p>Научатся работать в коллективе, работать по алгоритму (по плану).</p>	<p>Коммуникативные: участвовать в коллективном поиске; обмениваться мнениями, объяснять, защищать свои идеи.</p> <p>Регулятивные: понимать учебную задачу; предлагать помощь и сотрудничество.</p> <p>Познавательные: описывать и сравнивать объекты; самостоятельно давать определения понятиям, делать выводы и умозаключения.</p>	<p>Сохранять мотивацию к учебной деятельности; проявлять интерес к новому материалу; выражать положительное отношение к процессу познания.</p>	
18	Мировое хозяйство.		<p>Анализ презентации, составление плана изучаемого урока.</p>	<p>Научатся работать в коллективе, работать по алгоритму (по плану).</p>	<p>Коммуникативные: участвовать в коллективном поиске; обмениваться мнениями, объяснять, защищать свои идеи.</p> <p>Регулятивные:</p>	<p>Сохранять мотивацию к учебной деятельности; проявлять интерес к новому</p>	

					<p>понимать учебную задачу; предлагать помощь и сотрудничество.</p> <p>Познавательные: описывать и сравнивать объекты; самостоятельно давать определения понятиям, делать выводы и умозаключения.</p>	<p>материалу; выражать положительное отношение к процессу познания.</p>	
19	<p>Отраслевая и территориальная структура Мирового хозяйства.</p> <p>Воздействие НТР на отраслевую структуру хозяйства.</p>		<p>Отработка умений работать в парах, группах.</p>	<p>Научатся анализировать презентацию. Получат возможность научиться составлять презентацию.</p>	<p>Коммуникативные: участвовать в коллективном поиске; обмениваться мнениями, объяснять, защищать свои идеи.</p> <p>Регулятивные: понимать учебную задачу; предлагать помощь и сотрудничество.</p> <p>Познавательные: описывать и сравнивать объекты; самостоятельно давать определения понятиям, делать выводы и умозаключения.</p>	<p>Работать в соответствии с поставленной учебной задачей; оценивать собственную учебную деятельность.</p>	
20	<p>Воздействие НТР на территориальную структуру хозяйства.</p>		<p>Работа в парах (вопрос-ответ), составление презентации "воздействие</p>	<p>Овладение основными навыками нахождения, использования и</p>	<p>Коммуникативные: кратко формулировать свои мысли в письменной и устной форме,</p>	<p>Определять целостный взгляд на мир, эмоционально-ценностное</p>	

			НТР на Мировое хозяйство"	презентации географической информации	участвовать в совместной деятельности, учебном диалоге. Регулятивные: составлять план, корректировать последовательность действий и оценивать результат. Познавательные: работать с текстом и внетекстовыми компонентами: выделять главную мысль, находить определение понятий, отвечать на вопросы, составлять таблицы.	отношение к окружающей среде, необходимости ее сохранения и рационального использования.	
21	Факторы размещения		Индивидуальные виды деятельности.	Овладение основными навыками нахождения, использования и презентации географической информации.	Коммуникативные: слушать и слышать друг друга; с достаточной полнотой и точностью выражать свои мысли в соответствии с задачами и условиями коммуникации. Регулятивные: применять методы информационного поиска, в том числе с помощью компьютерных средств. Познавательные:	Формирование навыков самодиагностики и самокоррекции в учебной деятельности при консультативной помощи учителя.	

					определять новый уровень отношения к самому себе как субъекту деятельности.		
22	Итоговое занятие по теме: «НТР и Мировое хозяйство» Контроль знаний.		Выполнение заданий различного уровня	Научиться самодиагностике и самокоррекции.	Коммуникативные: слушать и слышать друг друга; с достаточной полнотой и точностью выражать свои мысли в соответствии с задачами и условиями коммуникации. Регулятивные: применять методы информационного поиска, в том числе с помощью компьютерных средств. Познавательные: определять новый уровень отношения к самому себе как субъекту деятельности.	Формирование навыков самодиагностики и самокоррекции в учебной деятельности при консультативной помощи учителя.	
23	География промышленности. Топливно-энергетический комплекс (нефтяная, газовая, угольная промышленность мира).		Работа с учебником, атласом и контурной картой.	Научатся применять географические знания в повседневной жизни для объяснения и оценки	Коммуникативные: полно и точно выразить свои мысли в соответствии с задачами и условиями коммуникации. Регулятивные: самостоятельно	Понимать роль географии в решении современных практических задач человечества; выразить	

				разнообразных явлений и процессов, самостоятельного оценивания уровня безопасности окружающей среды как сферы жизнедеятельности.	выделять и формулировать познавательную цель, искать и выделять необходимую информацию. Познавательные: уметь показывать на карте и определять географическое положение объектов географии.	положительное отношение к процессу познания, адекватно принимать причины успешности/неуспешности учебной деятельности.	
24	Электроэнергетика, Горнодобывающая промышленность. Чёрная и цветная металлургия.		Работа с учебником, атласом и контурной картой.	Научатся применять географические знания в повседневной жизни для объяснения и оценки разнообразных явлений и процессов, самостоятельного оценивания уровня безопасности окружающей среды как сферы жизнедеятельности.	Коммуникативные: полно и точно выражать свои мысли в соответствии с задачами и условиями коммуникации. Регулятивные: самостоятельно выделять и формулировать познавательную цель, искать и выделять необходимую информацию. Познавательные: уметь показывать на карте и определять географическое положение объектов географии.	Понимать роль географии в решении современных практических задач человечества; выражать положительное отношение к процессу познания, адекватно принимать причины успешности/неуспешности учебной деятельности.	
25	Машиностроение. Химическая промышленность.		Работа с учебником, атласом и контурной	Научатся применять географические знания в	Коммуникативные: полно и точно выражать свои мысли в соответствии	Понимать роль географии в решении современных	

			картой.	повседневной жизни для объяснения и оценки разнообразных явлений и процессов, самостоятельного оценивания уровня безопасности окружающей среды как сферы жизнедеятельности.	задачами и условиями коммуникации. Регулятивные: самостоятельно выделять и формулировать познавательную цель, искать и выделять необходимую информацию. Познавательные: уметь показывать на карте и определять географическое положение объектов географии.	практических задач человечества; выражать положительное отношение к процессу познания, адекватно принимать причины успешности/неуспешности учебной деятельности.	
26	Лесная, легкая промышленность. Промышленность и окружающая среда		Изучить особенности лесной, легкой промышленности и, их влияния на окружающую среду	Научатся применять географические знания в повседневной жизни для объяснения и оценки разнообразных явлений и процессов, самостоятельного оценивания уровня безопасности окружающей среды как сферы жизнедеятельности.	Коммуникативные: полно и точно выразить свои мысли в соответствии с задачами и условиями коммуникации. Регулятивные: самостоятельно выделять и формулировать познавательную цель, искать и выделять необходимую информацию. Познавательные: уметь показывать на карте и определять географическое положение объектов географии.	Понимать роль географии в решении современных практических задач человечества; выражать положительное отношение к процессу познания, адекватно принимать причины успешности/неуспешности учебной деятельности.	

27	География сельского хозяйства и рыболовства. Растениеводство.		Работа с учебником, атласом и контурной картой.	Научатся применять географические знания в повседневной жизни для объяснения и оценки разнообразных явлений и процессов, самостоятельно оценивания уровня безопасности окружающей среды как сферы жизнедеятельности.	Коммуникативные: полно и точно выразить свои мысли в соответствии с задачами и условиями коммуникации. Регулятивные: самостоятельно выделять и формулировать познавательную цель, искать и выделять необходимую информацию. Познавательные: уметь показывать на карте и определять географическое положение объектов географии.	Понимать роль географии в решении современных практических задач человечества; выразить положительное отношение к процессу познания, адекватно принимать причины успешности/неуспешности учебной деятельности.	
28	Животноводство мира		Работа с учебником, атласом и контурной картой.	Научатся применять географические знания в повседневной жизни для объяснения и оценки разнообразных явлений и процессов, самостоятельно оценивания уровня безопасности окружающей	Коммуникативные: полно и точно выразить свои мысли в соответствии с задачами и условиями коммуникации. Регулятивные: самостоятельно выделять и формулировать познавательную цель, искать и выделять необходимую информацию. Познавательные: уметь показывать на	Понимать роль географии в решении современных практических задач человечества; выразить положительное отношение к процессу познания, адекватно принимать причины успешности/неуспешности	

				среды как сферы жизнедеятельности.	карте и определять географическое положение объектов географии.	успешности учебной деятельности.	
29	География транспорта.		Работа в парах (вопрос-ответ), составление презентации транспортные системы мира	Научатся работать в парах при составлении презентации.	Коммуникативные: участвовать в коллективном поиске; обмениваться мнениями, объяснять, защищать свои идеи. Регулятивные: понимать учебную задачу; предлагать помощь и сотрудничество. Познавательные: описывать и сравнивать объекты; самостоятельно давать определения понятиям, делать выводы и умозаключения.	Сохранять мотивацию к учебной деятельности; проявлять интерес к новому материалу; выражать положительное отношение к процессу познания.	
30	Контроль знаний по теме «Транспорт мира»		Работа с КИМами	Научатся применять географические знания в повседневной жизни для объяснения и оценки разнообразных явлений и процессов, самостоятельно о оценивания	Коммуникативные: полно и точно выразить свои мысли в соответствии задачами и условиями коммуникации. Регулятивные: самостоятельно выделять и формулировать познавательную цель, искать и выделять необходимую	Понимать роль географии в решении современных практических задач человечества; выражать положительное отношение к процессу познания, адекватно	

				уровня безопасности окружающей среды как сферы жизнедеятельности.	информацию. Познавательные: уметь показывать на карте и определять географическое положение объектов географии.	принимать причины успешности/не успешности учебной деятельности.	
31	Международные экономические отношения		Работа с учебником, атласом и контурной картой.	Научатся применять географические знания в повседневной жизни для объяснения и оценки разнообразных явлений и процессов, самостоятельно о оценивания уровня безопасности окружающей среды как сферы жизнедеятельности.	Коммуникативные: полно и точно выражать свои мысли в соответствии задачами и условиями коммуникации. Регулятивные: самостоятельно выделять и формулировать познавательную цель, искать и выделять необходимую информацию. Познавательные: уметь показывать на карте и определять географическое положение объектов географии.	Понимать роль географии в решении современных практических задач человечества; выражать положительное отношение к процессу познания, адекватно принимать причины успешности/не успешности учебной деятельности.	
32	Урок обобщения и закрепления знаний по теме: «География отраслей мирового хозяйства».		Работа с учебником, презентацией.	Научатся анализировать схемы, по плану описывать комплекс.	Коммуникативные: полно и точно выражать свои мысли в соответствии задачами и условиями коммуникации. Регулятивные: самостоятельно выделять и	Работать в соответствии с поставленной учебной задачей; оценивать собственную учебную деятельность.	

					<p>формулировать познавательную цель, искать и выделять необходимую информацию.</p> <p>Познавательные:</p> <p>уметь показывать на карте и определять географическое положение объектов географии.</p>		
33	Подготовка к ЕГЭ		Работа с учебником, атласом, презентацией.	<p>Научатся</p> <p>анализировать карты атласа, определять назначение транспорта для страны.</p>	<p>Коммуникативные:</p> <p>полно и точно выразить свои мысли в соответствии задачами и условиями коммуникации.</p> <p>Регулятивные:</p> <p>самостоятельно выделять и формулировать познавательную цель, искать и выделять необходимую информацию.</p> <p>Познавательные:</p> <p>уметь показывать на карте и определять географическое положение объектов географии.</p>	Работать в соответствии с поставленной учебной задачей; оценивать собственную учебную деятельность.	
34-35	Подготовка к ЕГЭ						
<p>Поурочно-тематическое планирование по географии 11 класс</p> <p>34 часа</p>							

1	Общая характеристика Зарубежной Европы		Работа с учебником, атласом, презентацией.	Научатся анализировать карты атласа, определять назначение транспорта для страны.	Коммуникативные: полно и точно выразить свои мысли в соответствии задачами и условиями коммуникации. Регулятивные: самостоятельно выделять и формулировать познавательную цель, искать и выделять необходимую информацию. Познавательные: уметь показывать на карте и определять географическое положение объектов географии.	Работать в соответствии с поставленной учебной задачей; оценивать собственную учебную деятельность.	
2	Общая характеристика Зарубежной Европы		Практическая работа № 3. Составление карто-схемы «Производственные связи Череповецкого металлургического комбината»	Научатся определять значение связи и сфер обслуживания для человека и страны.	Коммуникативные: полно и точно выразить свои мысли в соответствии задачами и условиями коммуникации. Регулятивные: самостоятельно выделять и формулировать познавательную цель, искать и выделять необходимую информацию. Познавательные: уметь показывать на	Работать в соответствии с поставленной учебной задачей; оценивать собственную учебную деятельность.	

					карте и определять географическое положение объектов географии.		
3	Географический рисунок расселения и хозяйства		Работа с картами атласа, учебником и контурными картами.	Научатся применять географические знания в повседневной жизни для объяснения и оценки разнообразных явлений и процессов, самостоятельно оценивания уровня безопасности окружающей среды как сферы жизнедеятельности.	Коммуникативные: полно и точно выразить свои мысли в соответствии задачами и условиями коммуникации. Регулятивные: самостоятельно выделять и формулировать познавательную цель, искать и выделять необходимую информацию. Познавательные: уметь показывать на карте и определять географическое положение объектов географии.	Понимать роль географии в решении современных практических задач человечества; выражать положительное отношение к процессу познания, адекватно принимать причины успешности/не успешности учебной деятельности.	
4	Географический рисунок расселения и хозяйства		Отработка умений работать по алгоритму (по плану).	Научатся работать по алгоритму (по плану), анализировать карты атласа.	Коммуникативные: участвовать в коллективном поиске; обмениваться мнениями, объяснять, защищать свои идеи. Регулятивные: понимать учебную задачу; предлагать помощь и сотрудничество. Познавательные:	Сохранять мотивацию к учебной деятельности; проявлять интерес к новому материалу; выражать положительное отношение к процессу	

					описывать и сравнивать объекты; самостоятельно давать определения понятиям, делать выводы и умозаключения.	познания.	
5	Субрегионы и страны зарубежной Европы		Работа с картами атласа, учебником и контурными картами.	Научатся применять географические знания в повседневной жизни для объяснения и оценки разнообразных явлений и процессов, самостоятельно оценивания уровня безопасности окружающей среды как сферы жизнедеятельности.	Коммуникативные: полно и точно выражать свои мысли в соответствии с задачами и условиями коммуникации. Регулятивные: самостоятельно выделять и формулировать познавательную цель, искать и выделять необходимую информацию. Познавательные: уметь показывать на карте и определять географическое положение объектов географии.	Работать в соответствии с поставленной учебной задачей; оценивать собственную учебную деятельность.	
6	Субрегионы и страны зарубежной Европы			Научатся применять географические знания в повседневной жизни для объяснения и оценки разнообразных	Коммуникативные: полно и точно выражать свои мысли в соответствии с задачами и условиями коммуникации. Регулятивные: самостоятельно выделять и	Работать в соответствии с поставленной учебной задачей; оценивать собственную учебную деятельность.	

				явлений и процессов, самостоятельно о оценивания уровня безопасности окружающей среды как сферы жизнедеятельности.	формулировать познавательную цель, искать и выделять необходимую информацию. Познавательные: уметь показывать на карте и определять географическое положение объектов географии.		
7	Проверочный тест по теме «Зарубежная Европа»	1		Выполнение заданий теста	Коммуникативные: полно и точно выразить свои мысли в соответствии задачами и условиями коммуникации. Регулятивные: самостоятельно выделять и формулировать познавательную цель, искать и выделять необходимую информацию. Познавательные: уметь показывать на карте и определять географическое положение объектов географии.	Работать в соответствии с поставленной учебной задачей; оценивать собственную учебную деятельность.	
8	Общая характеристика Зарубежной Азии		Отработка умений работать по алгоритму (по плану).	Научатся работать по алгоритму (по плану), анализировать	Коммуникативные: участвовать в коллективном поиске; обмениваться мнениями, объяснять,	Сохранять мотивацию к учебной деятельности; проявлять	

				карты атласа.	защищать свои идеи. Регулятивные: понимать учебную задачу; предлагать помощь и сотрудничество. Познавательные: описывать и сравнивать объекты; самостоятельно давать определения понятиям, делать выводы и умозаключения.	интерес к новому материалу; выражать положительное отношение к процессу познания.	
9	Общая характеристика Зарубежной Азии		Отработка умений работать по алгоритму (по плану).	Научатся работать по алгоритму (по плану), анализировать карты атласа.	Коммуникативные: участвовать в коллективном поиске; обмениваться мнениями, объяснять, защищать свои идеи. Регулятивные: понимать учебную задачу; предлагать помощь и сотрудничество. Познавательные: описывать и сравнивать объекты; самостоятельно давать определения понятиям, делать выводы и умозаключения.	Сохранять мотивацию к учебной деятельности; проявлять интерес к новому материалу; выражать положительное отношение к процессу познания.	
10	Китай		Выполнение заданий теста	Научатся работать по алгоритму (по	Коммуникативные: участвовать в коллективном поиске;	Сохранять мотивацию к учебной	

				<p>плану), анализировать карты атласа.</p>	<p>обмениваться мнениями, объяснять, защищать свои идеи. Регулятивные: понимать учебную задачу; предлагать помощь и сотрудничество. Познавательные: описывать и сравнивать объекты; самостоятельно давать определения понятиям, делать выводы и умозаключения.</p>	<p>деятельности; проявлять интерес к новому материалу; выражать положительное отношение к процессу познания.</p>	
11	Китай		<p>Работа с учебником, картами атласа, контурными картами.</p>	<p>Научатся применять географические знания в повседневной жизни для объяснения и оценки разнообразных явлений и процессов, самостоятельного оценивания уровня безопасности окружающей среды как сферы жизнедеятельности.</p>	<p>Коммуникативные: полно и точно выразить свои мысли в соответствии с задачами и условиями коммуникации. Регулятивные: самостоятельно выделять и формулировать познавательную цель, искать и выделять необходимую информацию. Познавательные: уметь показывать на карте и определять географическое положение объектов географии.</p>	<p>Работать в соответствии с поставленной учебной задачей; оценивать собственную учебную деятельность.</p>	

12	Япония		Работа с учебником, картами атласа, контурными картами.	Научатся применять географические знания в повседневной жизни для объяснения и оценки разнообразных явлений и процессов, самостоятельно о оценивания уровня безопасности окружающей среды как сферы жизнедеятельности.	Коммуникативные: полно и точно выразить свои мысли в соответствии задачами и условиями коммуникации. Регулятивные: самостоятельно выделять и формулировать познавательную цель, искать и выделять необходимую информацию. Познавательные: уметь показывать на карте и определять географическое положение объектов географии.	Работать в соответствии с поставленной учебной задачей; оценивать собственную учебную деятельность.	
13	Япония		Работа с учебником, картами атласа, контурными картами.	Научатся применять географические знания в повседневной жизни для объяснения и оценки разнообразных явлений и процессов, самостоятельно о оценивания уровня безопасности окружающей	Коммуникативные: полно и точно выразить свои мысли в соответствии задачами и условиями коммуникации. Регулятивные: самостоятельно выделять и формулировать познавательную цель, искать и выделять необходимую информацию. Познавательные: уметь показывать на	Работать в соответствии с поставленной учебной задачей; оценивать собственную учебную деятельность.	

				среды как сферы жизнедеятельности.	карте и определять географическое положение объектов географии.		
14	Индия		Работа с электронными источниками информации	Научатся применять географические знания в повседневной жизни для объяснения и оценки разнообразных явлений и процессов, самостоятельно о оценивания уровня безопасности окружающей среды как сферы жизнедеятельности.	Коммуникативные: полно и точно выразить свои мысли в соответствии задачами и условиями коммуникации. Регулятивные: самостоятельно выделять и формулировать познавательную цель, искать и выделять необходимую информацию. Познавательные: уметь показывать на карте и определять географическое положение объектов географии.	Работать в соответствии с поставленной учебной задачей; оценивать собственную учебную деятельность.	
15	Индия			Научиться самодиагностике и самокоррекции.	Коммуникативные: слушать и слышать друг друга; с достаточной полнотой и точностью выразить свои мысли в соответствии с задачами и условиями коммуникации. Регулятивные: применять методы	Формирование навыков самодиагностики и самокоррекции в учебной деятельности при консультативной помощи учителя.	

					информационного поиска, в том числе с помощью компьютерных средств. Познавательные: определять новый уровень отношения к самому себе как субъекту деятельности.		
16	Австралия		Выполнение заданий различного уровня	Научиться самодиагностике и самокоррекции.	Коммуникативные: слушать и слышать друг друга; с достаточной полнотой и точностью выражать свои мысли в соответствии с задачами и условиями коммуникации. Регулятивные: применять методы информационного поиска, в том числе с помощью компьютерных средств. Познавательные: определять новый уровень отношения к самому себе как субъекту деятельности.	Формирование навыков самодиагностики и самокоррекции в учебной деятельности при консультативной помощи учителя.	
17	Проверочный тест по теме «Зарубежная	1	Работа с учебником,	Научатся применять	Коммуникативные: полно и точно	Работать в соответствии с	

	Азия. Австралия»		картами атласа, контурными картами.	географические знания в повседневной жизни для объяснения и оценки разнообразных явлений и процессов, самостоятельного оценивания уровня безопасности окружающей среды как сферы жизнедеятельности.	выражать свои мысли в соответствии с задачами и условиями коммуникации. Регулятивные: самостоятельно выделять и формулировать познавательную цель, искать и выделять необходимую информацию. Познавательные: уметь показывать на карте и определять географическое положение объектов географии.	поставленной учебной задачей; оценивать собственную учебную деятельность.	
18	Общая характеристика Африки		Работа с учебником, картами атласа, контурными картами.	Научатся применять географические знания в повседневной жизни для объяснения и оценки разнообразных явлений и процессов, самостоятельного оценивания уровня безопасности окружающей среды как сферы жизнедеятельности.	Коммуникативные: полно и точно выражать свои мысли в соответствии с задачами и условиями коммуникации. Регулятивные: самостоятельно выделять и формулировать познавательную цель, искать и выделять необходимую информацию. Познавательные: уметь показывать на карте и определять географическое	Работать в соответствии с поставленной учебной задачей; оценивать собственную учебную деятельность.	

				ти.	положение объектов географии.		
19	Общая характеристика Африки		Работа с учебником, картами атласа, контурными картами.	Научатся применять географические знания в повседневной жизни для объяснения и оценки разнообразных явлений и процессов, самостоятельно оценивания уровня безопасности окружающей среды как сферы жизнедеятельности.	Коммуникативные: полно и точно выражать свои мысли в соответствии с задачами и условиями коммуникации. Регулятивные: самостоятельно выделять и формулировать познавательную цель, искать и выделять необходимую информацию. Познавательные: уметь показывать на карте и определять географическое положение объектов географии.	Работать в соответствии с поставленной учебной задачей; оценивать собственную учебную деятельность.	
20	Субрегионы Северной и Тропической Африки		Работа с учебником, картами атласа, контурными картами.	Научатся применять географические знания в повседневной жизни для объяснения и оценки разнообразных явлений и процессов, самостоятельно оценивания уровня	Коммуникативные: полно и точно выразить свои мысли в соответствии с задачами и условиями коммуникации. Регулятивные: самостоятельно выделять и формулировать познавательную цель, искать и выделять необходимую информацию.	Работать в соответствии с поставленной учебной задачей; оценивать собственную учебную деятельность.	

				безопасности окружающей среды как сферы жизнедеятельности.	Познавательные: уметь показывать на карте и определять географическое положение объектов географии.		
21	Субрегионы Северной и Тропической Африки		Проектная работа № 3. «Хозяйство и промышленность стран Северной и Тропической Африки».	Научатся применять географические знания в повседневной жизни для объяснения и оценки разнообразных явлений и процессов, самостоятельно оценивания уровня безопасности окружающей среды как сферы жизнедеятельности.	Коммуникативные: полно и точно выразить свои мысли в соответствии с задачами и условиями коммуникации. Регулятивные: самостоятельно выделять и формулировать познавательную цель, искать и выделять необходимую информацию. Познавательные: уметь показывать на карте и определять географическое положение объектов географии.	Работать в соответствии с поставленной учебной задачей; оценивать собственную учебную деятельность.	
22	Проверочный тест по теме «Африка»			Научатся применять географические знания в повседневной жизни для объяснения и оценки разнообразных явлений и	Коммуникативные: полно и точно выразить свои мысли в соответствии с задачами и условиями коммуникации. Регулятивные: самостоятельно выделять и формулировать	Работать в соответствии с поставленной учебной задачей; оценивать собственную учебную деятельность.	

				<p>процессов, самостоятельного оценивания уровня безопасности окружающей среды как сферы жизнедеятельности.</p>	<p>познавательную цель, искать и выделять необходимую информацию. Познавательные: уметь показывать на карте и определять географическое положение объектов географии.</p>		
23	Общая характеристика США		Работа с учебником, картами атласа, контурными картами.	<p>Научатся применять географические знания в повседневной жизни для объяснения и оценки разнообразных явлений и процессов, самостоятельного оценивания уровня безопасности окружающей среды как сферы жизнедеятельности.</p>	<p>Коммуникативные: полно и точно выразить свои мысли в соответствии с задачами и условиями коммуникации. Регулятивные: самостоятельно выделять и формулировать познавательную цель, искать и выделять необходимую информацию. Познавательные: уметь показывать на карте и определять географическое положение объектов географии.</p>	Работать в соответствии с поставленной учебной задачей; оценивать собственную учебную деятельность.	
24	Общая характеристика США		Работа с учебником, картами атласа, контурными картами.	<p>Научатся применять географические знания в повседневной жизни для</p>	<p>Коммуникативные: полно и точно выразить свои мысли в соответствии с задачами и условиями коммуникации.</p>	Работать в соответствии с поставленной учебной задачей; оценивать	

				объяснения и оценки разнообразных явлений и процессов, самостоятельного оценивания уровня безопасности окружающей среды как сферы жизнедеятельности.	Регулятивные: самостоятельно выделять и формулировать познавательную цель, искать и выделять необходимую информацию. Познавательные: уметь показывать на карте и определять географическое положение объектов географии.	собственную учебную деятельность.	
25	Макрорегионы США		Практическая отработка знаний и умений по теме.	Формирование представлений о географии, ее роли в освоении планеты человеком, о географических знаниях как компоненте научной картины мира.	Коммуникативные: полно и точно выражать свои мысли в соответствии с задачами и условиями коммуникации. Регулятивные: самостоятельно выделять и формулировать познавательную цель, искать и выделять необходимую информацию. Познавательные: уметь показывать на карте и определять географическое положение объектов географии.	Формирование устойчивой мотивации к обучению на основе алгоритма выполнения задачи.	
26	Макрорегионы США			Научатся работать по	Коммуникативные: участвовать в	Сохранять мотивацию к	

				<p>алгоритму (по плану), анализировать карты атласа.</p>	<p>коллективном поиске; обмениваться мнениями, объяснять, защищать свои идеи. Регулятивные: понимать учебную задачу; предлагать помощь и сотрудничество. Познавательные: описывать и сравнивать объекты; самостоятельно давать определения понятиям, делать выводы и умозаключения.</p>	<p>учебной деятельности; проявлять интерес к новому материалу; выражать положительное отношение к процессу познания.</p>	
27	Канада			<p>Научатся применять географические знания в повседневной жизни для объяснения и оценки разнообразных явлений и процессов, самостоятельно оценивания уровня безопасности окружающей среды как сферы жизнедеятельности.</p>	<p>Коммуникативные: полно и точно выражать свои мысли в соответствии с задачами и условиями коммуникации. Регулятивные: самостоятельно выделять и формулировать познавательную цель, искать и выделять необходимую информацию. Познавательные: уметь показывать на карте и определять географическое положение объектов</p>	<p>Работать в соответствии с поставленной учебной задачей; оценивать собственную учебную деятельность.</p>	

					географии.		
28	Проверочный тест по теме «США. Канада»		Выполнение заданий различного уровня	Научиться самодиагностике и самокоррекции.	<p>Коммуникативные: слушать и слышать друг друга; с достаточной полнотой и точностью выражать свои мысли в соответствии с задачами и условиями коммуникации.</p> <p>Регулятивные: применять методы информационного поиска, в том числе с помощью компьютерных средств.</p> <p>Познавательные: определять новый уровень отношения к самому себе как субъекту деятельности.</p>	Формирование навыков самодиагностики и самокоррекции в учебной деятельности при консультативной помощи учителя.	
29	Латинская Америка		«Характеристика природы, населения и хозяйства Латинской Америки»	Научатся применять географические знания в повседневной жизни для объяснения и оценки разнообразных явлений и процессов, самостоятельно	<p>Коммуникативные: полно и точно выражать свои мысли в соответствии с задачами и условиями коммуникации.</p> <p>Регулятивные: самостоятельно выделять и формулировать познавательную цель, искать и выделять</p>	Работать в соответствии с поставленной учебной задачей; оценивать собственную учебную деятельность.	

				о оценивания уровня безопасности окружающей среды как сферы жизнедеятельности.	необходимую информацию. Познавательные: уметь показывать на карте и определять географическое положение объектов географии.		
30	Латинская Америка		Работа с учебником, картами атласа, контурными картами.	Научатся применять географические знания в повседневной жизни для объяснения и оценки разнообразных явлений и процессов, самостоятельно о оценивания уровня безопасности окружающей среды как сферы жизнедеятельности.	Коммуникативные: полно и точно выражать свои мысли в соответствии задачами и условиями коммуникации. Регулятивные: самостоятельно выделять и формулировать познавательную цель, искать и выделять необходимую информацию. Познавательные: уметь показывать на карте и определять географическое положение объектов географии.	Работать в соответствии с поставленной учебной задачей; оценивать собственную учебную деятельность.	
31	Бразилия		Работа с учебником, картами атласа, контурными картами.	Научатся применять географические знания в повседневной жизни для объяснения и оценки	Коммуникативные: полно и точно выражать свои мысли в соответствии задачами и условиями коммуникации. Регулятивные: самостоятельно	Работать в соответствии с поставленной учебной задачей; оценивать собственную учебную	

				разнообразных явлений и процессов, самостоятельного оценивания уровня безопасности окружающей среды как сферы жизнедеятельности.	выделять и формулировать познавательную цель, искать и выделять необходимую информацию. Познавательные: уметь показывать на карте и определять географическое положение объектов географии.	деятельность	
32	Бразилия		Работа с учебником, картами атласа, контурными картами.	Научатся применять географические знания в повседневной жизни для объяснения и оценки разнообразных явлений и процессов, самостоятельного оценивания уровня безопасности окружающей среды как сферы жизнедеятельности.	Коммуникативные: полно и точно выражать свои мысли в соответствии с задачами и условиями коммуникации. Регулятивные: самостоятельно выделять и формулировать познавательную цель, искать и выделять необходимую информацию. Познавательные: уметь показывать на карте и определять географическое положение объектов географии.	Работать в соответствии с поставленной учебной задачей; оценивать собственную учебную деятельность	
33	Глобальные проблемы человечества			Научатся применять географические	Коммуникативные: полно и точно выражать свои мысли	Работать в соответствии с поставленной	

				<p>знания в повседневной жизни для объяснения и оценки разнообразных явлений и процессов, самостоятельного оценивания уровня безопасности окружающей среды как сферы жизнедеятельности.</p>	<p>в соответствии задачами и условиями коммуникации. Регулятивные: самостоятельно выделять и формулировать познавательную цель, искать и выделять необходимую информацию. Познавательные: уметь показывать на карте и определять географическое положение объектов географии.</p>	<p>учебной задачей; оценивать собственную учебную деятельность</p>	
34	Глобальные проблемы человечества		Работа с учебником, картами атласа, контурными картами.				

Учебно-методическое и программное обеспечение

УМК

Для учащихся:

1. В.П. Максаковский. Учебник. 10-11 класс – М.: Просвещение, 2020.
2. О.И. Ануфриева. Поурочные разработки по географии: Социальная и экономическая география мира: 10-11 класс.- Волгоград : «Учитель», 2017
3. Атлас. География мира.. 10-11 класс.
4. Контурные карты. 10-11 класс – М.: Просвещение, 2018.

Для учителя:

1. В.П. Максаковский. Экономическая социальная география мира. 10-11 класс – М.: Просвещение, 2018.
2. О.И. Ануфриева. Поурочные разработки по географии: Экономическая и социальная география мира. 10-11 класс.- Волгоград. : «Учитель», 2017
3. Поурочные разработки по географии. Е.А. Жижина, Н.А. Никитина. – М.: ВАКО, 2017.
4. Баранчиков Е.В. География. - М.: Академия, 2005.
5. Максаковский В.Л Географическая картина мира. - Яр.: Верхне-Волжское книжное издательство, 2015.
6. Электронное приложение к учебнику www.drofa.ru

**КОМИТЕТ ОБРАЗОВАНИЯ АДМИНИСТРАЦИИ ГОРОДА СТАВРОПОЛЯ
МУНИЦИПАЛЬНОЕ БЮДЖЕТНОЕ ОБЩЕОБРАЗОВАТЕЛЬНОЕ УЧРЕЖДЕНИЕ
СРЕДНЯЯ ОБЩЕОБРАЗОВАТЕЛЬНАЯ ШКОЛА № 50 ГОРОДА СТАВРОПОЛЯ**

<p>Рассмотрено на заседании методического объединения учителей химии, биологии, географии Протокол № 1 от 20.08.2022 г. Руководитель МО: <u>Артюх Оксана Владимировна</u></p>	<p>Согласовано с заместителем директора по УВР 30.08.2022 г. <u>Е.М. Еремина</u></p>	<p>Принято на заседании педагогического совета. Утверждено приказом № 243-ОД от 30.08.2022 г. Директор МБОУ СОШ №50 г. Ставрополя <u>А.А. Хитров</u></p>
---	--	--



**РАБОЧАЯ ПРОГРАММА ПО БИОЛОГИИ
на 2022-2023 учебный год**

КЛАССЫ: 10Б,11А	ОСНОВНОЕ ОБЩЕЕ ОБРАЗОВАНИЕ
<p>КОЛИЧЕСТВО ЧАСОВ В ГОД: 34 1 ПОЛУГОДИЕ:16 2 ПОЛУГОДИЕ:18 КОЛИЧЕСТВО ЧАСОВ В НЕДЕЛЮ: 3ч</p>	<p>УРОВЕНЬ ИЗУЧЕНИЯ: БАЗОВЫЙ</p>
<p>ПРОГРАММНО-МЕТОДИЧЕСКОЕ ОБЕСПЕЧЕНИЕ УЧЕБНИК: И.Б.Агафонов, В.И. Сивоглазов</p>	<p>КОЛИЧЕСТВО КОНТРОЛЬНЫХ РАБОТ И ДИКТАНТОВ: 10 КЛ: лабораторных работ 13, практических работ 4 11 КЛ: лабораторных работ 5, практических работ 6</p>
<p>АВТОРСКАЯ ПРОГРАММА: И.В. Пономарёва, И.В. Николаева, О.А. Корнилова</p>	<p>УЧИТЕЛЬ Боровская А.С.</p>

Пояснительная записка

Рабочая программа составлена на основе следующих нормативных документов:

- Федеральный закон Российской Федерации от 29 декабря 2012 г. N 273-ФЗ «Об образовании в Российской Федерации»,
- Федеральный государственный образовательный стандарт основного общего образования: приказ Минобрнауки России от 17.12.2010 г. № 1897. (НОО приказ Минобрнауки России от 6 октября 2009 г. № 373; СОО приказ Минобрнауки России от 17 мая 2012 года N 413)
- Об утверждении СанПин 2.4.2.2821-10 «Санитарно-эпидемиологические требования к условиям и организации обучения в общеобразовательных учреждениях»: постановление Главного государственного санитарного врача Российской Федерации от 29.12.2010 г. № 189.

и с учётом

- Примерной основной образовательной программы средней школы.
- Учебного плана МБОУ СОШ № 50 г. Ставрополя
- Учебник Географии 10-11 класс под редакцией В.П. Максаковский, 2020
- Авторская программа по географии под ред. В.П. Максаковский, 2020.

Планируемые результаты изучения курса географии

Изучение географии на базовом уровне среднего (полного) общего образования направлено:

-освоение системы географических знаний о целостном, многообразном и динамично изменяющемся мире, взаимосвязи природы, населения и хозяйства на всех территориальных уровнях, географических аспектах глобальных проблем человечества и путях их решения; методах изучения географического пространства, разнообразии его объектов и процессов;

• **овладение умениями** сочетать глобальный, региональный и локальный подходы для описания и анализа природных, социально-экономических и геоэкологических процессов и явлений;

• **развитие** познавательных интересов, интеллектуальных и творческих способностей посредством ознакомления с важнейшими географическими особенностями и проблемами мира, его регионов и крупнейших стран;

• **воспитание** патриотизма, толерантности, уважения к другим народам и культурам; бережного отношения к окружающей среде;

• **использование** в практической деятельности и повседневной жизни разнообразных географических методов, знаний и умений, а также географической информации.

Курс по географии на базовом уровне ориентируется, прежде всего, на формирование общей культуры и мировоззрения школьников, а также решение воспитательных и развивающих задач общего образования, задач социализации личности.

По содержанию предлагаемый базовый курс географии сочетает в себе элементы общей географии и комплексного географического страноведения.

Он завершает формирование у учащихся представлений о географической картине мира, которые опираются на понимание географических взаимосвязей общества и природы, воспроизводства и размещения населения, мирового хозяйства и географического разделения труда, раскрытие географических аспектов глобальных и региональных явлений и процессов, разных территорий.

Содержание курса призвано сформировать у учащихся целостное представление о современном мире, о месте России в этом мире, а также развить у школьников познавательный интерес к другим народам и странам. Изучение географии в старшей школе на базовом уровне направлено на достижение следующих целей.

В результате изучения географии на базовом уровне выпускник научится понимать:

-Основные географические понятия и термины; традиционные и новые методы географических исследований;

- Особенности размещения основных видов природных ресурсов, их местонахождения и территориальные сочетания; численность и динамику населения мира, отдельных регионов и стран, их этногеографическую специфику; различия в уровне и качестве жизни населения, основные направления миграций; проблемы современной урбанизации;

- Географические аспекты отраслевой и территориальной структуры мирового хозяйства, размещения его основных отраслей; географическую специфику отдельных стран и регионов, их различия по уровню социально-

экономического развития, специализации в системе международного географического разделения труда; географические аспекты глобальных проблем человечества;

- Особенности современного геополитического и геоэкономического положения России, ее роль в международном географическом разделении труда;

Выпускник средней школы научится

- объяснять ресурсобеспеченность отдельных стран и регионов мира, их демографическую ситуацию, уровни урбанизации и территориальной концентрации населения и производства, степень природных, антропогенных и техногенных изменений отдельных территорий;

- применять разнообразные источники географической информации для проведения наблюдений за природными, социально-экономическими и геоэкологическими объектами, процессами и явлениями, их изменениями под влиянием разнообразных факторов;

- Составлять комплексную географическую характеристику регионов и стран мира; таблицы, картосхемы, диаграммы, простейшие карты, модели, отражающие географические закономерности различных явлений и процессов, их территориальные взаимодействия;

-Сопоставлять географические карты различной тематики;

Использовать приобретенные знания и умения в практической деятельности и повседневной жизни для:

1. Выявления и объяснения географических аспектов различных текущих событий и ситуаций;

2. Нахождения и применения географической информации, включая карты, статистические материалы, геоинформационные системы и ресурсы Интернета; правильной оценки важнейших социально-экономических событий международной жизни, геополитической и геоэкономической ситуации в России, других странах и регионах мира, тенденций их возможного развития;

3. Понимания географической специфики крупных регионов и стран мира в условиях глобализации, стремительного развития международного туризма и отдыха, деловых и образовательных программ, различных видов человеческого общения.

Содержание программы (68 (34 часа в 10 классе) и 34 в 11 классе)

Введение (1 час)

География как наука. Процессы дифференциации и интеграции в географии. Сквозные направления в географии. Экономическая и социальная география, как одна из «стволовых ветвей» географии. Методы географических исследований. Подразделение общегеографических методов на традиционные (описания, картографический, сравнительно-географический, статистический) и новые (математический, математико-географического моделирования, дистанционно-аэрокосмический, геоинформационный). Методы физической и социально-экономической географии. Источники географической информации. Географическая карта как важнейший универсальный источник информации. Переход от бумажной — к машинной информации. Значение Интернета и глобальных спутниковых систем информации. Понятие о геоинформатике и геоинформационной системе (ГИС). Структура учебника. Как работать с учебником.

Часть I. Общая характеристика мира

Тема 1. Современная политическая карта мира (4 часа)

Многообразие стран современного мира, их классификация. Типология стран мира. Экономически развитые страны, их подгруппы. Развивающиеся страны, их подгруппы. Страны с переходной экономикой.

Влияние международных отношений на политическую карту мира. Период «холодной войны» (1946-1989). Разрядка международной напряжённости. Новые угрозы безопасности: распространение ядерного оружия, региональные и локальные конфликты, международный терроризм. «Перезагрузка» в отношениях России и США; достижения и проблемы.

Государственный строй стран мира. Две основные формы правления: республиканская и монархическая. Основные формы административно-территориального устройства: унитарная и федеральная.

Понятия о политической географии и геополитике. Политико-географическое положение.

(Практическая работа № 1), (Практическая работа № 2)

Тема 2. География мировых природных ресурсов (5 часов)

Проблема взаимодействия общества и природы. Понятие о географической (окружающей) среде, географическом детерминизме и нигилизме. «Обмен веществ» между обществом и природой. Степень «очеловеченности» природной среды в XXI в.

Природные ресурсы Земли. Понятие о ресурсообеспеченности. Минеральные (топливные, рудные и нерудные) ресурсы и расчёт обеспеченности ими. Понятие о территориальных сочетаниях природных ресурсов.

Земельные ресурсы и обеспеченность ими различных регионов и стран. Размеры и структура мирового земельного фонда. Процессы опустынивания.

География водных ресурсов Земли. Различия в обеспеченности водными ресурсами регионов и стран. Пути решения водной проблемы. Гидроэнергетический потенциал.

Биологические ресурсы. География лесных ресурсов, северный и южный лесные пояса мира. Проблема обезлесения. Ресурсы животного мира. Проблема оскудения генофонда.

Ресурсы Мирового океана: водные, минеральные, биологические, их география. Климатические и космические ресурсы, новые возобновляемые источники энергии. Рекреационные ресурсы, их виды.

Антропогенное загрязнение окружающей среды. Загрязнение литосферы, гидросферы (вод суши и Мирового океана), атмосферы. Решение природоохранных проблем: три главных пути. Природоохранная деятельность и экологическая политика. Особо охраняемые природные территории (ООПТ). Всемирное культурное и природное наследие ЮНЕСКО.

Понятие о географическом ресурсоведении и геоэкологии.

(Практическая работа № 3)

.(Практическая работа № 4)

Тема 3. География населения мира (3 часа)

Рост численности населения мира. Понятие о воспроизводстве (естественном движении) населения. Первый тип воспроизводства населения, демографический кризис. Географическое распространение стран первого типа воспроизводства населения, их основные демографические показатели. Второй тип воспроизводства населения, демографический взрыв. Географическое распространение стран второго типа воспроизводства населения, их основные демографические показатели. Начало затухания демографического взрыва. Демографическая политика, её особенности в экономически развитых и развивающихся странах. Качество населения как комплексное понятие. Здоровье населения и показатель ожидаемой средней продолжительности жизни. Показатель уровня грамотности. Различие этих показателей в экономически развитых и развивающихся странах. Демографические показатели России.

Состав (структура) населения. Половой состав: страны с преобладанием женщин и страны с преобладанием мужчин; общемировые показатели. Возрастной состав, понятие об экономически активном населении. Этнолингвистический состав населения. Классификация народов (этносов) по численности. Классификация народов по языку, крупнейшие семьи языков. Однонациональные и многонациональные государства, проблема этнического сепаратизма на примере экономически развитых и развивающихся стран. Религиозный состав населения мира. Мировые религии – христианство, мусульманство, буддизм и их географическое распространение. Важнейшие национальные религии. Влияние религий на жизнь и быт людей. Религиозные противоречия в современном мире, религиозный экстремизм.

Размещение населения по земной суше под влиянием природных и исторических факторов. Показатель плотности населения Земли и отдельных регионов. Страны с наибольшей и наименьшей плотностью населения. Средняя плотность населения в России. Миграции населения и их влияние на размещение населения. Международные (внешние) миграции населения в прошлом и настоящем. Особое значение трудовых миграций. Главные центры притяжения трудовых ресурсов в мире. Интеллектуальные миграции и «утечка умов». Миграции по этническим, политическим, экологическим причинам; возрастание числа беженцев.

Внутригосударственные миграции населения и их причины.

Современный город и его функции. Понятие об урбанизации как о всемирном процессе. Быстрые темпы роста городского населения. Концентрация населения в основном в больших городах. Формирование городских агломераций. Крупнейшие городские агломерации мира, их география. Группировка стран мира по уровню урбанизации: 1) очень высоко урбанизированные страны, 2) высоко урбанизированные страны, 3) средне урбанизированные страны, 4) слабо урбанизированные страны. Различия между странами по темпам урбанизации. Развитие урбанизации «вглубь» в экономически развитых странах. Развитие урбанизации «вширь» в развивающихся странах, явление «городского взрыва». Регулирование процесса урбанизации. Сельское население, групповая и дисперсная формы сельского расселения. Население и окружающая среда.

География населения как ветвь социально-экономической географии. Геодемографическое направление. Географо-расселенческое направление. Особое значение географии городов (геоурбанистики).

Используя данные таблицы 3 в учебнике, построить на контурной карте мира картодиаграмму численности городского населения крупных регионов мира в 1950 и 2010 гг. Проанализировать её и сделать выводы. (Практическая работа № 5)

Тема 4. Научно-техническая революция и мировое хозяйство (3 часа)

Понятие о научно-технической революции (НТР). Характерные черты НТР: всеохватность, ускорение научно-технических преобразований, возрастание роли человеческого фактора, связь с высокой техникой и технологией. Четыре составные части НТР: 1) наука, 2) техника и технология, 3) производство, 4) управление. Эволюционный и революционный пути развития техники и технологии. Главные направления развития производства. Геоинформатика.

Понятие о мировом хозяйстве. Понятие о международном географическом разделении труда и отрасли международной специализации. Международная экономическая интеграция, главные региональные и отраслевые интеграционные объединения.

Понятие о глобализации и её движущих силах. Транснациональные и глобальные ТНК. Возникновение глобальных городов. Отраслевая структура мирового хозяйства: аграрная, индустриальная, постиндустриальная. Воздействие НТР на отраслевую структуру материального производства промышленности, сельского хозяйства, транспорта.

Основные пространственные модели мирового хозяйства. Двухчленная модель (Север-Юг). Трёхчленные модели с подразделением на экономически развитые, развивающиеся страны и страны с переходной экономикой и с подразделением на Центр, Полупериферию и Периферию. Десятичленная пространственная модель мирового хозяйства, роль отдельных центров в производстве валового мирового продукта. Страны БРИКС, как новая политико-экономическая группировка стран. Возрастание роли Азиатско-Тихоокеанского региона.

Территориальная структура хозяйства экономически развитых стран с выделением высокоразвитых, старопромышленных, аграрных и ресурсных районов нового освоения. Колониальный тип территориальной структуры хозяйства, сохраняющийся во многих развивающихся странах. Региональная политика в развитых и развивающихся странах, её главные направления.

Факторы размещения производительных сил. Старые факторы

размещения: территории, ЭГП, природно-ресурсный, транспортный, трудовых ресурсов, территориальной концентрации. Новые факторы размещения: наукоёмкости, экологический.

(Практическая работа № 6)
(Практическая работа № 7)

Тема 5. География отраслей мирового хозяйства (5 часов)

Промышленность – первая ведущая отрасль материального производства. Старые, новые и новейшие отрасли промышленности. Сдвиги в отраслевой структуре промышленности мира в эпоху НТР, роль высокотехнологичных отраслей. Изменения в территориальной структуре промышленности мира, возрастание доли стран Юга.

Топливо-энергетическая промышленность. Мировое производство и потребление первичных энергоресурсов. Соотношение Севера и Юга. Два главных этапа развития этой отрасли на протяжении XIX и XX вв. Нефтяная промышленность мира, основные черты географии; главные нефтедобывающие страны, главные нефтяные грузопотоки. Газовая промышленность мира, основные черты географии; главные газодобывающие страны, главные сухопутные и морские грузопотоки природного газа. Угольная промышленность мира, основные черты её географии. Мировая электроэнергетика, соотношение ТЭС, ГЭС и АЭС; ведущие страны-производители. Новые возобновляемые источники энергии, повышение их роли в мировой энергетике.

Мировая горнодобывающая промышленность. Соотношение стран Севера и Юга. Понятие о восьми «великих горнодобывающих державах». Чёрная металлургия: масштабы производства и основные черты географии. Типы ориентации в размещении предприятий этой отрасли. Особенности размещения мировой цветной металлургии.

Машиностроение мира: особенности отраслевой и территориальной структуры. Три главных машиностроительных региона. Отличительные черты отраслевой и территориальной структуры мировой химической промышленности. Лесная и деревообрабатывающая промышленность мира: два пояса её размещения. Мировая текстильная промышленность, её главные регионы. Промышленность и окружающая среда.

Сельское хозяйство – вторая ведущая отрасль материального производства. Понятие о товарном и потребительском сельском хозяйстве, агробизнесе. Основные черты сельского хозяйства в экономически развитых и развивающихся странах. Понятие о «зелёной революции» в развивающихся странах. Растениеводство как основа мирового сельского хозяйства. Зерновое хозяйство: пшеница, рис и кукуруза. Другие продовольственные культуры. Непродовольственные культуры. Мировое животноводство: три ведущих отрасли. Сельское хозяйство и окружающая среда. Мировое рыболовство.

Транспорт – третья ведущая отрасль материального производства. Мировая транспортная система, её масштабы. Транспорт экономически развитых стран. Транспорт развивающихся стран. Региональные транспортные системы. Сухопутный транспорт и его виды: автомобильный, железнодорожный, трубопроводный. Морской торговый флот, морские порты. География мирового морского судоходства, роль морских каналов и проливов. Внутренний водный транспорт. Воздушный (авиационный) транспорт – самый молодой и динамичный вид транспорта.

Основные черты его географии. Транспорт и окружающая среда.

Всемирные экономические отношения (ВЭО). Отношения Север-Юг как отношения между Центром мирового хозяйства и его Периферией и Полупериферией. Понятия об открытой экономике и свободной экономической зоне.

Мировая торговля как старейшая форма ВЭО. Сдвиги в структуре мировой торговли товарами. Торговля услугами и её формы. Главные районы и страны мировой торговли. Всемирная торговая организация (ВТО).

Мировой рынок капитала, как отражение процесса финансовой глобализации. Мировые финансовые центры. Оффшорные зоны (центры). Понятие о прямых иностранных инвестициях. География мирового рынка капитала. Страны-лидеры по экспорту и импорту капитала среди экономически развитых стран, развивающихся стран и стран с переходной экономикой. Всемирный банк и Международный валютный фонд (ВМФ).

Международное производственное сотрудничество и его формы. Международное научно-техническое сотрудничество. Международный туризм: масштабы и основные черты географии.

(Практическая раб. № 8)

Часть II. Региональная характеристика мира.

Тема 6. Зарубежная Европа (3 часа)

Общая характеристика. Зарубежная (по отношению к странам СНГ) Европа как один из ведущих регионов современного мира. Площадь территории и границы. Особенности ЭПП: 1) соседское положение, 2) приморское положение. Изменения политической карты региона в новейшее время.

Природные условия и ресурсы зарубежной Европы. Природные ресурсы для развития промышленности, сельского хозяйства, лесного хозяйства, туризма и рекреации.

Население зарубежной Европы: численность и характер воспроизводства, угроза депопуляции. Роль трудовой иммиграции и увеличение значения «исламского фактора». Национальный состав населения региона: однопациональные, двунациональные и многонациональные государства. Обострение межнациональных отношений. Основные религии зарубежной Европы, роль Ватикана. Размещение населения: его плотность, высокий уровень урбанизации. Западноевропейский тип города. Процесс субурбанизации.

Место региона в мировом хозяйстве. Страны, входящие в «большую семёрку» стран Запада: Германия, Франция, Великобритания, Италия. Менее крупные страны региона и их специализация в международном географическом разделении труда

Промышленность зарубежной Европы. Главные отрасли: машиностроение и химическая промышленность. Топливо-энергетический комплекс, чёрная и цветная металлургия. Лесная, легкая промышленность. Главные промышленные районы.

Сельское хозяйство зарубежной Европы, три главных типа: 1) североевропейский, 2) средневропейский, 3) южноевропейский.

Транспортная система зарубежной Европы. Главные транспортные магистрали направлений Север-Юг и Запад-Восток. Главные сухопутные транспортные узлы и портово-промышленные комплексы. Преодоление естественных преград.

Непроизводственная сфера в зарубежной Европе. Система технопарков и технополисов. Главные финансовые центры и оффшорные зоны. Зарубежная Европа как главный в мире район международного туризма; «большая тройка» стран по

развитию въездного туризма.

Охрана окружающей среды и экологические проблемы в зарубежной Европе.

Географический рисунок расселения и хозяйства зарубежной Европы. Понятие о «Центральной оси развития» Западной Европы. Типология экономических районов с выделением: 1) высокоразвитых, 2) старопромышленных, 3) аграрных, 4) нового освоения. Четыре субрегиона зарубежной Европы.

Федеративная Республика Германия как самое мощное в экономическом отношении государство зарубежной Европы. Образование ФРГ в 1949 г. Особенности формы правления, геополитического положения и административно-территориального устройства. Население: численность, демографическая ситуация, размещение. Место ФРГ в мировом хозяйстве. Промышленность ФРГ: уровень развития, основные отрасли специализации. Сельское хозяйство: отраслевая структура и размещение. Особенности транспортной сети. Высокий уровень развития непродовольственной сферы. Внешние экономические связи. Особенности территориальной структуры хозяйства ФРГ. Направления региональной политики.

(Практическая работа № 9)

Тема 7. Зарубежная Азия. Австралия (3 часа)

Общая характеристика. Зарубежная (по отношению к странам СНГ) Азия как быстро развивающийся регион современного мира. Размеры территории и границы. Отличительные черты ЭГП: 1) соседское положение, 2) приморское положение, 3) глубинное положение. Политическая карта региона в новейшее время. Территориальные споры в зарубежной Азии. «Горячие точки» (Афганистан, и др.) субрегиона.

Природные условия и ресурсы зарубежной Азии. Природные ресурсы для развития промышленности; особое значение нефтяных ресурсов. Природно-ресурсные предпосылки для развития сельского хозяйства; недостаточная обеспеченность пахотными землями и источниками водоснабжения.

Население зарубежной Азии; регион с наибольшей численностью населения. Демографическая ситуация и демографическая политика в субрегионах зарубежной Азии. Этнический и религиозный состав населения, зарубежная Азия как родина трёх мировых религий. Межэтнические и религиозные конфликты в регионе. Основные черты размещения населения, контрасты плотности. Главные очаги внешних миграций. Рост городского населения, городские агломерации и «сверхгорода». Восточный (азиатский) тип города. Особенности сельского расселения.

Рост значения зарубежной Азии в мировом хозяйстве. Пять главных центров мирового хозяйства в регионе: Китай, Япония, Индия, группа новых индустриальных стран, группа нефтеэкспортирующих стран. Уровень индустриализации стран зарубежной Азии, главные промышленные районы. Особенности сельского хозяйства региона. Главные районы возделывания зерновых, тропических и субтропических культур, пастбищного животноводства.

Экологические проблемы и меры по охране окружающей среды в странах зарубежной Азии.

Китайская Народная Республика. Размеры территории и экономико-географическое положение. Административно-территориальное деление Китая, проблема Тайваня. Воссоединение Сянган и Аомыня с Китаем. Население Китая. Китай – первая страна мира по численности населения. Демографическая политика

и её результаты; переход от демографического взрыва к третьей фазе демографического перехода. Возрастно-половой состав населения. Этнический состав населения. Особенности размещения населения: соотношение городских и сельских жителей, процесс урбанизации. Крупнейшие города и городские агломерации Китая. Китай как страна древней культуры.

Хозяйство Китая. Быстрые темпы роста экономики, китайское «экономическое чудо». Превращение Китая в мощную индустриальную державу. Отставание Китая по показателю душевого ВВП и уровню жизни.

Промышленность Китая. Успехи и проблемы топливно-энергетического комплекса. Быстрое развитие металлургического комплекса, мировой рекорд по выплавке стали. Преобразования в машиностроительном комплексе Китая, успехи автомобильной промышленности. Традиции лёгкой промышленности.

Сельское хозяйство Китая. Рост производства сельскохозяйственных культур. Главные районы возделывания пшеницы, риса, чая. Районы экстенсивного скотоводства. Успехи Китая в области рыболовства и аквакультуры.

Транспорт Китая. Особое значение железнодорожного транспорта; сооружение новых магистралей и высокоскоростных железных дорог. Быстрый рост морских перевозок, главные морские порты. Развитие трубопроводного и воздушного транспорта.

Внешние экономические связи Китая. Превращение его в страну с открытой экономикой. Специальные экономические зоны. Структура экспорта и импорта Китая, его главные торговые партнеры. Положение Китая в мировой финансовой сфере, в международном туризме. Внутренние различия. Восточная (приморская) зона с крупнейшими городами страны и специальными экономическими зонами (СЭЗ). Центральная и Западная зоны.

Япония. Территория Японии, её границы и ЭГП. Стабильность численности населения Японии – страны Азии с первым типом воспроизводства населения; причины такого демографического перехода. Однородный национальный состав населения, культурные традиции. Религиозный состав населения Японии. Высокая средняя плотность населения. Высокий уровень урбанизации. Крупнейшие города и городские агломерации (Токио, Осака, Нагоя) Японии. Понятие о мегаполисе Токайдо.

Хозяйство. Период «экономического чуда» в Японии в 50-80-е гг. XX в. и его причины. Замедление темпов экономического роста в 90-е гг., переход на роль «державы №3». Япония как постиндустриальная страна.

Промышленность – этапы развития. Этап развития энергоёмких и металлоёмких производств при увеличении импорта топлива и сырья. Этап ориентации на наукоёмкие отрасли. Главные промышленные центры Японии и их специализация.

Сельское хозяйство Японии – изменения в структуре и географии. Значение рыболовства.

Высокий уровень развития железнодорожного и морского транспорта. Особое значение внешних экономических связей. Структура и география экспорта и импорта Японии.

Территориальная структура хозяйства Японии. Её «лицевая» часть, мегаполис Токайдо. Ее «тыльная» часть. Региональная политика Японии.

Индия. Территория, границы, ЭГП Индии. Государственный строй; форма правления и административно-территориальное деление. Индия в составе

Содружества, возглавляемого Великобританией.

Население. Быстрый рост населения Индии и его причины. Особенности демографической политики. Сложный этнический и религиозный состав населения Индии; районы этнорелигиозных противоречий. Неравномерность размещения населения. Особенности урбанизации в Индии, главные города и городские агломерации.

Хозяйство. Индия как страна контрастов. «Экономическое чудо» в Индии и рост объёма ВВП. Постепенное превращение Индии в супердержаву знаний. Сильное отставание Индии по показателю душевого ВВП. Высокая доля людей, живущих за чертой бедности.

Промышленность Индии: особенности её отраслевой структуры и географии. Главные новостройки («полюса роста») в тяжёлой промышленности Индии. Главные отрасли лёгкой промышленности.

Сельское хозяйство Индии. Особенности аграрного строя, влияние «зелёной революции». Две главные сельскохозяйственные зоны.

Географический рисунок хозяйства и расселения Индии. «Экономические столицы»: Мумбаи, Дели, Бангалор. «Коридоры роста», связывающие их друг с другом. Зарождение первых трёх мегалополисов Индии.

Австралия. Австралия как государство Азиатско-Тихоокеанского региона. История, освоение Австралии. Особенности государственного строя. Основные черты населения: численность, рост за счет иммиграции, очень низкая плотность населения. Главные города Австралии.

Хозяйство. Место Австралии в мировом хозяйстве. Главные отрасли международной специализации: горнодобывающая промышленность, сельское хозяйство, природные предпосылки для их развития.

Внутренние различия. Юго-Восточный район Австралии с главными городами страны. Северо-Восточный, Южный и Западный районы, их роль в населении и хозяйстве Австралии. Неосвоенные пространства Северного и Центрального районов.

Используя текст и рисунки учебника, составить картосхему: «Важнейшая продукция, поставляемая странами зарубежной Азии на мировой рынок». Показать стрелками экспорт продукции горнодобывающей, обрабатывающей промышленности и сельского хозяйства. (Практическая работа № 10)

Тема 8. Африка (1 час)

Общая характеристика. Колониальное прошлое Африки. Этапы завоевания политической независимости после второй мировой войны. Развивающиеся страны Африки, включая наименее развитые. ЮАР – страна, сочетающая признаки экономически развитой и развивающейся страны.

Территория Африки и отдельных её стран. Особенности ЭГП: приморские и внутриконтинентальные страны. Особенности государственного строя: преобладание президентских республик.

Африка как регион территориальных споров и региональных конфликтов. Волна национальных революций в Северной Африке в 2011 г. Организация Африканского единства. Природные условия и ресурсы. Богатство Африки полезными ископаемыми. Оценка земельных и агроклиматических ресурсов для развития сельского хозяйства. Процессы опустынивания и обезлесения в Африке.

Африка – регион демографического взрыва с самыми высокими темпами воспроизводства населения. Качество населения в Африке. Этнический состав

населения Африки, главные семьи языков, культурное наследие. Контрасты расселения в Африке. Темпы и уровни урбанизации, «городской взрыв» и его последствия. Крупнейшие городские агломерации. Основные черты сельского расселения.

Хозяйство Африки, место её в мире. Сохранение колониального типа отраслевой структуры хозяйства с преобладанием сельского хозяйства. Тропическое и субтропическое земледелие в Африке. Понятие о монокультуре.

Индустриализация Африки. Ведущая роль горнодобывающей промышленности. Недостаточное развитие обрабатывающей промышленности. Доля Африки в мировом хозяйстве. Деление Африки на пять субрегионов – Северную, Западную, Центральную, Восточную и Южную Африку. Деление Африки на два субрегиона: Северную и Тропическую Африку.

Особенности исторического развития, природы, населения и хозяйства Северной (арабской) Африки. Крупнейшие города. Понятие об арабском типе города.

Особенности исторического развития, природы, населения и хозяйства Тропической («чёрной») Африки. Тропическая Африка как самая отсталая часть всего развивающегося мира. Районы горнодобывающей промышленности и интенсивного сельского хозяйства в Тропической Африке. Ухудшение состояния окружающей среды в Тропической Африке.

Южно-Африканская Республика (ЮАР). ЮАР как страна с двойной экономикой. Место ЮАР в хозяйстве Африки и всего мира. Особенности исторического развития. Промышленность ЮАР и отрасли её международной специализации. Сельское хозяйство ЮАР. Высокий уровень социального расслоения в ЮАР. Вступление ЮАР в 2011 г. в группу стран БРИКС.

(Практическая работа № 11)

Тема 9. Северная Америка (2 часа)

Понятие «Северная Америка» в экономической и социальной географии мира.

Общая характеристика Соединенных Штатов Америки. Размеры территории США и её подразделение на три части. Выгоды ЭГП США, сухопутные и морские границы; соседи США. Федеративное государственное устройство США. Штаты США. Двухпартийная система в США.

Население США. Устойчивый рост численности населения; роль естественного и миграционного прироста. Особенности формирования американской нации. Белое, афроамериканское, латиноамериканское население. Аборигены. Проблемы расовой дискриминации. Возрастно-половая структура населения. Размещение населения по территории страны. Показатели плотности населения. Направления внутренних миграций населения. География городов. Городские агломерации и мегалополисы США. Особенности сельского расселения.

Общая характеристика хозяйства: ведущее место США в мировой экономике. Замедление темпов экономического роста; финансово-экономический кризис 2008-2009 гг. Структура экономики США, резкое преобладание непромышленной сферы. Роль американских ТНК в создании «второй экономики» США. Лидерство США в мировом промышленном производстве. Ведущие отрасли горнодобывающей и обрабатывающей промышленности.

Лидерство США в мировом сельскохозяйственном производстве. Постадийная специализация в сельском хозяйстве США. Особенности транспортной системы

США. Переход к постиндустриальному обществу.

Особенности территориальной структуры хозяйства США. Факторы, воздействующие на эту структуру. Концентрация хозяйственной жизни в мегалополисах США. Высокоразвитые и депрессивные районы в США; региональная политика.

География промышленности США. Природные ресурсы для развития промышленности США; увеличение зависимости от импорта. Основные черты географии топливной промышленности, электроэнергетики, чёрной металлургии, машиностроительной, химической и текстильной промышленности США. Понятие о четырёх промышленных поясах.

География сельского хозяйства США. Природно-ресурсные предпосылки для развития этой отрасли. Отрасли, определяющие профиль растениеводства в США. Отрасли, определяющие профиль животноводства в США. Сельскохозяйственные районы (пояса) США.

География транспорта США, её конфигурация. Главные транспортные магистрали и узлы. Развитие отдельных видов транспорта.

Внешние экономические связи США. Структура и география внешней торговли товарами и услугами. Вывоз и ввоз капитала.

Развитие внутреннего и международного туризма в США. Главные туристские районы, национальные парки.

Охрана окружающей среды и геоэкологические проблемы в США. Меры по охране окружающей среды.

Макрорегионы США. Макрорегион Северо-Востока, города Нью-Йорк и Вашингтон. Макрорегион Среднего Запада, город Чикаго. Макрорегион Юга, город Атланта. Макрорегионы Запада, города Лос-Анджелес и Сан-Франциско.

Краткая экономико-географическая характеристика Канады. Размеры территории и ЭГП Канады. Особенности государственного строя Канады. Население Канады; англо-канадцы и франко-канадцы. Уровень урбанизации и главные города. Канада как высокоразвитая страна. Четыре отрасли её международной специализации. Экономические и социальные различия между Югом и Севером Канады.

(Практическая работа № 12)

Тема 10. Латинская Америка (1 час)

Общая характеристика региона. Территория, подразделение на субрегионы. Особенности ЭГП. Государственный строй стран Латинской Америки. Унитарные и федеративные государства. Колониальные владения.

Природные ресурсы региона. Богатство полезными ископаемыми, их приуроченность к Тихоокеанскому рудному поясу, к Южно-Американской платформе и её краевым прогибам. Богатство водными и лесными ресурсами. Агроклиматические условия.

Население. Тип воспроизводства населения. Этнический состав; три компонента его формирования. Разнообразие этнического состава; дуализм культур. Главные черты размещения населения. Высокий уровень урбанизации. Понятия о латиноамериканском типе города и «ложной урбанизации». Крупнейшие городские агломерации региона.

Общая характеристика хозяйства. «Левый поворот» в начале XXI в. и переход

к ускоренным темпам экономического роста. Горнодобывающая промышленность стран Латинской Америки. Обрабатывающая промышленность стран Латинской Америки. Их главные центры. Плантационный и потребительский сектора в сельском хозяйстве Латинской Америки. Главные отрасли земледелия и животноводства и их размещение. Особенность транспортной системы региона, «линии проникновения».

Территориальная структура хозяйства Латинской Америки. «Большая тройка» стран (Мексика, Бразилия, Аргентина). Экономическое значение столиц и крупных городских агломераций. Региональная политика.

Охрана окружающей среды и экологические проблемы.

Федеративная Республика Бразилия. Бразилия - самая большая страна Латинской Америки, одна из ключевых развивающихся стран. Ускорение темпов экономического роста с началом XXI в., вхождение в группу стран БРИКС.

Размеры и профиль горнодобывающей промышленности; основные центры. Размеры и профиль обрабатывающей промышленности; основные центры. Позиции Бразилии в мировом сельском хозяйстве, главные сельскохозяйственные районы.

Особенности территориальной структуры хозяйства; сосредоточение населения и производства в приатлантических районах. Стратегия освоения внутренних районов (Амазонии). Перенос столицы из Рио-де-Жанейро в город Бразилиа. Промышленные новостройки в Амазонии. Особое значение крупнейших городских агломераций: Рио-де-Жанейро и «экономической столицы» страны – Сан-Паулу. Главные транспортные новостройки.

Тема 11. Россия в современном мире (2 часа)

Место России в мировой политике. Россия как один из глобальных лидеров, определяющих мировую политическую повестку дня. Участие России в международных организациях. Россия и глобальный миропорядок.

Место России в мировом природно-ресурсном потенциале. Россия в мировой территории, в мировых ресурсах полезных ископаемых. Природные условия России для жизни людей. Экологическая обстановка в России.

Место России в населении мира. Ухудшение демографической обстановки в постсоветский период времени, нарушенная половозрастная структура населения, низкая средняя плотность населения, медленные темпы урбанизации.

Экономика России на мировом фоне. Два этапа в её развитии в постсоветский период времени. Россия в первой десятке крупнейших экономик мира. «Узкие места» в развитии экономики России: низкая конкурентоспособность, ярко выраженный топливно-сырьевой уклон, отставание в развитии высокотехнологичных производств, наличие сильных территориальных диспропорций.

Место России в промышленности мира. Лидирующее положение России в отраслях топливно-энергетического комплекса. Прочные позиции России в мировой горнодобывающей промышленности и в отраслях обрабатывающей промышленности «нижнего этажа». Отставание России в отраслях обрабатывающей промышленности «верхнего этажа» - машиностроении и химии органического синтеза.

Место России в мировом сельском хозяйстве – в растениеводстве и животноводстве.

Место России в мировом транспорте. Более сильные позиции России в железнодорожном и трубопроводном транспорте, более слабые – в автомобильном,

морском и воздушном транспорте. Основные направления международной транспортной инфраструктуры для транспортировки нефти и природного газа.

Россия в международных экономических отношениях – мировой торговле и мировых финансовых связях.

Место России в мире по качеству жизни. Индекс развития человеческого потенциала и его составляющие. Высокое положение России в мире в сфере образования. Менее выгодное положение России в мире в сфере материального благосостояния. Невысокие показатели России в мире в сфере здоровья и долголетия.

Перспективы развития России до 2020 г. «Стратегия 2020» и её задачи в сфере экономической модернизации и перехода на инновационный путь развития. Ускорение темпов экономического роста, технико-технологическое перевооружение всего хозяйства, перестройка отраслевой и территориальной структуры хозяйства – как главные пути к повышению качества жизни. Необходимость новой индустриализации.

(Практическая работа № 13) Сделав необходимые расчёты, построить в тетради круговую диаграмму: «Доля отдельных отраслей промышленности России в мировом промышленном производстве».

Часть III. Тема 12. Глобальные проблемы человечества (обобщение знаний) (2 часа)

Процесс глобализации и возникновение глобальных проблем человечества. Понятие о глобальных проблемах и их классификации.

Приоритетные глобальные проблемы.

1. Проблема разоружения и сохранение мира. Причины и время её возникновения, этапы решения. Современная геополитическая обстановка в мире, перспективы её улучшения. Взаимоотношения России со странами НАТО.
2. Проблемы международного терроризма. История терроризма и его виды. Возникновение международного терроризма и его распространение. Террористические организации. Меры борьбы с международным терроризмом.
3. Экологическая проблема. Причины её возникновения и масштабы воздействия на географическую оболочку. Главные центры дестабилизации окружающей среды. Кризисные экологические районы. Угроза глобального потепления климата Земли. Меры по охране биосферы, роль ООН. Пути решения глобальной экологической проблемы.
4. Демографическая проблема. Постепенное угасание демографического взрыва, как благоприятная предпосылка решения этой проблемы. Прогнозы роста численности населения Земли: соотношение экономически развитых и развивающихся стран. Перспективы развития процесса урбанизации. Пути решения демографической проблемы.
5. Энергетическая проблема. Причины её возникновения. Пути решения энергетической проблемы в экономически развитых странах, отставание развивающихся стран. Использование достижений современного этапа НТР для решения энергетической проблемы.
6. Продовольственная проблема. Количественные и качественные показатели питания в экономически развитых и развивающихся странах. «Пояс голода» в

развивающихся странах. Два пути решения глобальной продовольственной проблемы: экстенсивный и интенсивный; особое значение второго из них. Прогнозы смягчения глобальной продовольственной проблемы.

7. Преодоление отсталости развивающихся стран как глобальная проблема. Масштабы распространения бедности и нищеты в этих странах; международные индикаторы их определения. Особенно бедственное положение наименее развитых стран. Пути решения этой проблемы с участием мирового сообщества. Главный путь – социально-экономические преобразования во всех сферах жизни развивающихся стран.

Другие глобальные проблемы. Проблема охраны здоровья людей и меры по её решению. Проблема освоения Мирового океана и меры по ее решению. Проблема освоения космического пространства и меры по ее решению.

Взаимосвязь глобальных проблем.

Глобальные прогнозы развития человечества на ближайшую и отдаленную перспективу. Пессимистические прогнозы многих западных ученых, призывающие к сокращению населения и производства. Более оптимистические прогнозы российских ученых и некоторых западных ученых, которые видят главный путь решения глобальных проблем в социальном прогрессе человечества в сочетании его с научно-техническим прогрессом.

Понятие о стратегии устойчивого развития природы и общества. Три главных компонента устойчивого развития: 1) экономически устойчивое развитие, 2) экологически устойчивое развитие, 3) устойчивое социальное развитие. Устойчивое развитие и география.

Используя содержание темы 12, составить в тетради схему: «Взаимосвязь проблем преодоления отсталости развивающихся стран с другими глобальными проблемами человечества». (Практическая работа № 14)

Согласовано
зам. директора

Муниципальное бюджетное образовательное учреждение
«Средняя общеобразовательная школа №50» г.Ставрополя

Календарно- тематическое планирование

Предмет : география
Класс: 10-11
Учитель: Артюх О.В.
Уровень: базовый (ФГОС)
УМК: В.П. Максаковский. География 10-11 классы : учеб. для общеобразоват. организаций : базовый уровень / В.П. Максаковский .- 30 изд. – М. : Просвещение, 2020
Учебный год: 2021 / 2022

Календарно-тематическое планирование по географии составлено в соответствии с Рабочей программой по географии ООП (ООО) и обеспечено УМК для 10-11 классов В.П. Максаковский. География 10-11 классы : учеб. для общеобразоват. организаций : базовый уровень / В.П. Максаковский .- 30 изд. – М. : Просвещение, 2020

Планируемые результаты освоения учебного предмета:

Личностными результатами обучения географии в основной школе является формирование всесторонне образованной, инициативной и успешной личности, обладающей системой современных мировоззренческих взглядов, ценностных ориентации, идейно-нравственных, культурных и этических принципов и норм поведения.

Важнейшие личностные результаты обучения географии:

1) воспитание российской гражданской идентичности: патриотизма, любви и уважения к Отечеству, чувства гордости за свою Родину; осознание единства географического пространства России как единой среды проживания населяющих её народов, определяющей общность их исторических судеб; осознание своей этнической принадлежности, усвоение гуманистических и традиционных ценностей многонационального российского общества; воспитание чувства ответственности и долга перед Родиной;

2) формирование ответственного отношения к учению, готовности и способности учащихся к саморазвитию и самообразованию на основе мотивации к обучению и познанию, осознанному выбору и построению дальнейшей индивидуальной траектории образования на базе ориентировки в мире профессий и профессиональных предпочтений с учётом устойчивых познавательных интересов; формирование личностных представлений о целостности природы, населения и хозяйства Земли и её крупных районов и стран, о России как субъекте мирового географического пространства, её месте и роли в современном мире; осознание значимости и общности глобальных проблем человечества;

4) формирование уважительного отношения к истории, культуре, национальным особенностям, традициям и образу жизни других народов; осознанной доброжелательности к другому человеку, его мнению, мировоззрению, культуре, языку, вере; готовности и способности вести диалог с другими людьми и достигать в нём взаимопонимания;

5) освоение социальных норм, правил поведения, ролей и форм социальной жизни в группах и сообществах, включая взрослые и социальные сообщества; участие в школьном самоуправлении и общественной жизни в пределах возрастных компетенций с учётом региональных, этнокультурных, социальных и экономических особенностей;

6) развитие морального сознания и компетентности в решении моральных проблем на основе личного выбора, формирование нравственных чувств и нравственного поведения, осознанного и ответственного отношения к собственным поступкам;

7) формирование коммуникативной компетентности в общении и сотрудничестве со сверстниками, старшими и младшими в процессе образовательной, общественно полезной, учебно-исследовательской, творческой и других видов деятельности;

8) формирование ценности здорового и безопасного образа жизни; усвоение правил индивидуального и коллективного безопасного поведения в чрезвычайных ситуациях, угрожающих жизни и здоровью людей, правил поведения на транспорте и на дорогах;

9) формирование экологического сознания на основе признания ценности жизни во всех её проявлениях и необходимости ответственного, бережного отношения к окружающей среде и рационального природопользования;

10) осознание значения семьи в жизни человека и общества, ценности семейной жизни, уважительного и заботливого отношения к членам своей семьи;

11) развитие эмоционально-ценностного отношения к природе, эстетического сознания через освоение художественного наследия народов России и мира, творческой деятельности эстетического характера.

Метапредметные результаты включают освоенные обучающимися универсальные учебные действия, обеспечивающие овладение ключевыми компетенциями, составляющими основу умения учиться.

Важнейшие метапредметные результаты обучения географии:

1) умение самостоятельно определять цели своего обучения, ставить и формулировать для себя новые задачи в учёбе и познавательной деятельности, развивать мотивы и интересы своей познавательной деятельности;

2) умение самостоятельно планировать пути достижения целей, в том числе альтернативные, осознанно выбирать наиболее эффективные способы решения учебных и познавательных задач;

3) умение соотносить свои действия с планируемыми результатами, осуществлять контроль своей деятельности в процессе достижения результата, определять способы действий в рамках предложенных условий и требований, корректировать свои действия в соответствии с изменяющейся ситуацией;

4) умение оценивать правильность выполнения учебной задачи, собственные возможности её решения;

5) владение основами самоконтроля, самооценки, принятия решений и осуществления осознанного выбора в учебной и познавательной деятельности;

6) умение определять понятия, делать обобщения, устанавливать аналогии, классифицировать, самостоятельно выбирать основания и критерии для классификации, устанавливать причинно-следственные связи, строить логическое рассуждение, умозаключение (индуктивное, дедуктивное и по аналогии) и делать выводы;

7) умение создавать, применять и преобразовывать знаки и символы, модели и схемы для решения учебных и познавательных задач;

8) смысловое чтение;

9) умение организовывать учебное сотрудничество и совместную деятельность с учителем и со сверстниками; работать индивидуально и в группе: находить общее решение и разрешать конфликты на основе согласования позиций и учёта интересов; формулировать, аргументировать и отстаивать своё мнение;

10) умение осознанно использовать речевые средства в соответствии с задачей коммуникации, для выражения своих чувств, мыслей и потребностей; планирования и регуляции своей деятельности; владение устной и письменной речью; монологической контекстной речью;

1) формирование и развитие компетентности в области использования информационно-коммуникационных технологий (ИКТ-компетенции).

Предметными результатами освоения выпускниками основной школы программы по географии являются:

1) формирование представлений о географической науке, её роли в освоении планеты человеком, о географических знаниях как компоненте научной картины мира, об их необходимости для решения современных практических задач человечества и своей страны, в том числе задачи охраны окружающей среды и рационального природопользования;

2) формирование первичных навыков использования территориального подхода как основы географического мышления для осознания своего места в целостном, многообразном и быстро изменяющемся мире и адекватной ориентации в нём;

3) формирование представлений и основополагающих знаний о целостности и неоднородности Земли как планеты людей в пространстве и во времени, об основных этапах её географического освоения, особенностях природы, жизни, культуры и хозяйственной деятельности людей, экологических проблемах на разных материках и в отдельных странах;

4) овладение элементарными практическими умениями использования приборов и инструментов для определения количественных и качественных характеристик компонентов географической среды, в том числе её экологических параметров;

5) овладение основами картографической грамотности и использования географической карты как одного из «языков» международного общения;

6) овладение основными навыками нахождения, использования и презентации географической информации;

7) формирование умений и навыков использования разнообразных географических знаний в повседневной жизни для объяснения и оценки разнообразных явлений и процессов, самостоятельного оценивания уровня безопасности окружающей среды, адаптации к условиям территории проживания, соблюдения мер безопасности в случае природных стихийных бедствий и техногенных катастроф;

8) формирование представлений об особенностях экологических проблем на различных территориях и акваториях, умений и навыков безопасного и экологически целесообразного поведения в окружающей среде.

Требования к уровню подготовки

В результате изучения географии на базовом уровне ученик научится:

- основные географические понятия и термины; традиционные и новые методы географических исследований;
- особенности размещения основных видов природных ресурсов, их главные месторождения и территориальные сочетания; численность и динамику населения мира, отдельных регионов и стран, их этногеографическую специфику; различия в уровне и качестве жизни населения, основные направления миграций; проблемы современной урбанизации;

- географические аспекты отраслевой и территориальной структуры мирового хозяйства, размещения его основных отраслей; географическую специфику отдельных стран и регионов, их различия по уровню социально-экономического развития, специализации в системе международного географического разделения труда; географические аспекты глобальных проблем человечества;
- особенности современного геополитического и геоэкономического положения России, ее роль в международном географическом разделении труда;
- *определять и сравнивать* по разным источникам информации географические тенденции развития природных, социально-экономических и геоэкологических объектов, процессов и явлений;
- *оценивать и объяснять* ресурсообеспеченность отдельных стран и регионов мира, их демографическую ситуацию, уровни урбанизации и территориальной концентрации населения и производства, степень природных, антропогенных и техногенных изменений отдельных территорий;
- *применять* разнообразные источники географической информации для проведения наблюдений за природными, социально-экономическими и геоэкологическими объектами, процессами и явлениями, их изменениями под влиянием разнообразных факторов;
- *составлять* комплексную географическую характеристику регионов и стран мира; таблицы, картосхемы, диаграммы, простейшие карты, модели, отражающие географические закономерности различных явлений и процессов, их территориальные взаимодействия;
- *сопоставлять* географические карты различной тематики;

получит возможность научиться:

- выявления и объяснения географических аспектов различных текущих событий и ситуаций;
- нахождения и применения географической информации, включая карты, статистические материалы, геоинформационные системы и ресурсы Интернета; правильной оценки важнейших социально-экономических событий международной жизни, геополитической и геоэкономической ситуации в России, других странах и регионах мира, тенденций их возможного развития;
- понимания географической специфики крупных регионов и стран мира в условиях глобализации, стремительного развития международного туризма и отдыха, деловых и образовательных программ, различных видов человеческого общения.

Используемый УМК:

- 1) В.П. Максаковский. География 10-11 классы : учеб. для общеобразоват. организаций : базовый уровень / В.П. Максаковский .- 30 изд. – М. : Просвещение, 2020
- 2) Мультимедийная обучающая программа: География 10 класс. Экономическая и социальная география мира

**Поурочно-тематическое планирование по географии 10 класс
34 часа**

№	Раздел, тема урока	Ко- л- во ча- со- в	Виды деятельности учащихся	Планируемые результаты			Корректировка
				предметные	метапредметные	личностные	
1	Что изучает социально-экономическая география	1	Работа с текстом учебника, работа с картами атласа, работа с электронной презентацией	<p>Называть предмет изучения социально-экономической географии мира, основные средства и методы получения географической информации.</p> <p>Уметь объяснять роль географических знаний в решении социально-экономических, экологических</p>	<p>Коммуникативные: проявлять активность во взаимодействии при решении познавательных задач.</p> <p>Регулятивные: составлять план и последовательность действий, оценивать результат.</p> <p>Познавательные: строить логические рассуждения, умозаключения и сообщения в устной форме, делать выводы.</p>	Осознание ценности географических знаний, как важнейшего компонента научной картины мира.	

				проблем страны.		
2	Многообразие стран современного мира.	1	Формирование целостного мировоззрения, соответствующего современному уровню развития науки и общественной практики, а также социальному, культурному, языковому и духовному многообразию современного мира	Формирование умений и навыков использования разнообразных географических знаний в повседневной жизни для объяснения и оценки различных явлений и процессов	<p>Коммуникативные: проявлять активность во взаимодействии при решении познавательных задач.</p> <p>Регулятивные: составлять план и последовательность действий, оценивать результат.</p> <p>Познавательные: строить логические рассуждения, умозаключения и сообщения в устной форме, делать выводы.</p>	Осознание себя как члена общества на глобальном, региональном и локальном уровнях.
3	Международные отношения и политическая карта мира.	1	Формирования понятия международных экономических отношений стран мира. Понятие о международной интеграции и сотрудничества	Формировать ответственное отношение к учению, готовность и способность к самообразованию. Уметь оценивать свои достижения	<p>Коммуникативные: проявлять активность во взаимодействии при решении познавательных задач.</p> <p>Регулятивные: составлять план и последовательность действий, оценивать результат.</p> <p>Познавательные: строить логические рассуждения, умозаключения и сообщения в устной форме, делать выводы.</p>	Осознание себя как члена общества на глобальном, региональном и локальном уровнях.
4	Государственный	1	Работа в парах	Научатся	Коммуникативные:	Определять

	строй стран мира.		(вопрос-ответ), составление презентации "Формы правления государств"	называть и показывать на карте основные центры комплексов в хозяйстве России.	кратко формулировать свои мысли в письменной и устной форме, участвовать в совместной деятельности, учебном диалоге. Регулятивные: составлять план, корректировать последовательность действий и оценивать результат. Познавательные: работать с текстом и внетекстовыми компонентами: выделять главную мысль, находить определение понятий, отвечать на вопросы, составлять таблицы.	целостный взгляд на мир, эмоционально- ценностное отношение к окружающей среде, необходимости ее сохранения и рационального использования.	
5	Политическая география	1	Отработка умений работать в парах, группах.	Научатся анализировать презентацию. Получат возможность научиться составлять презентацию.	Коммуникативные: участвовать в коллективном поиске; обмениваться мнениями, объяснять, защищать свои идеи. Регулятивные: понимать учебную задачу; предлагать помощь и сотрудничество. Познавательные: описывать и	Работать в соответствии с поставленной учебной задачей; оценивать собственную учебную деятельность.	

					сравнивать объекты; самостоятельно давать определения понятиям, делать выводы и умозаключения.		
6	Взаимодействие общества и природы. Оценка мировых природных ресурсов.	1	Заполнение таблицы на основе просмотра презентации.	Овладение основными навыками нахождения, использования и презентации географической информации	<p>Коммуникативные: проявлять активность во взаимодействии при решении познавательных задач.</p> <p>Регулятивные: составлять план и последовательность действий, оценивать результат.</p> <p>Познавательные: строить логические рассуждения, умозаключения и сообщения в устной форме, делать выводы.</p>	Умение формулировать своё отношение к актуальным проблемным ситуациям;	
7	Минеральные, земельные, водные и биологические ресурсы.	1	Обозначение на контурной карте различных минеральных ресурсов мира (по природным районам)	Научатся применять географические знания в повседневной жизни для объяснения и оценки разнообразных явлений и процессов,	<p>Коммуникативные: полно и точно выражать свои мысли в соответствии с задачами и условиями коммуникации.</p> <p>Регулятивные: самостоятельно выделять и формулировать познавательную цель,</p>	Работать в соответствии с поставленной учебной задачей; оценивать собственную учебную деятельность.	

				самостоятельно о оценивания уровня безопасности окружающей среды как сферы жизнедеятельности.	искать и выделять необходимую информацию. Познавательные: уметь показывать на карте и определять географическое положение объектов географии.		
8	Ресурсы Мирового океана, космические и рекреационные ресурсы.		Работа с учебником, атласом и контурной картой.	Научатся применять географические знания в повседневной жизни для объяснения и оценки разнообразных явлений и процессов, самостоятельно о оценивания уровня безопасности окружающей среды как сферы жизнедеятельности.	Коммуникативные: полно и точно выразить свои мысли в соответствии задачами и условиями коммуникации. Регулятивные: самостоятельно выделять и формулировать познавательную цель, искать и выделять необходимую информацию. Познавательные: уметь показывать на карте и определять географическое положение объектов географии.	Понимать роль географии в решении современных практических задач человечества; выразить положительное отношение к процессу познания, адекватно принимать причины успешности/не успешности учебной деятельности.	
9	Загрязнение и охрана окружающей среды.		Работа с учебником, атласом и контурной картой.	Научатся применять географические знания в повседневной жизни для объяснения и	Коммуникативные: полно и точно выразить свои мысли в соответствии задачами и условиями коммуникации. Регулятивные:	Понимать роль географии в решении современных практических задач человечества;	

				оценки разнообразных явлений и процессов, самостоятельного оценивания уровня безопасности окружающей среды как сферы жизнедеятельности.	самостоятельно выделять и формулировать познавательную цель, искать и выделять необходимую информацию. Познавательные: уметь показывать на карте и определять географическое положение объектов географии.	выражать положительное отношение к процессу познания, адекватно принимать причины успешности/неуспешности учебной деятельности.	
10	Географическое ресурсоведение и геоэкология		Выявление особенностей различных предприятий машиностроительного комплекса	Овладение основными навыками нахождения, использования и презентации географической информации	Коммуникативные: принимать активность во взаимодействии для решения коммуникативных и познавательных задач (задают вопросы, формулируют свои затруднения). Регулятивные: принимать и сохранять учебную задачу; учитывать выделенные учителем ориентиры действия в новом учебном материале в сотрудничестве с учителем. Познавательные: выбирать средства реализации цели, применять их на	Умение использовать географические знания для адаптации и созидательной деятельности	

					практике, оценивать результаты.		
11	Численность и воспроизводство населения.		Работа с учебником, атласом и контурной картой.	Научатся применять географические знания в повседневной жизни для объяснения и оценки разнообразных явлений и процессов, самостоятельно оценивания уровня безопасности окружающей среды как сферы жизнедеятельности.	Коммуникативные: полно и точно выражать свои мысли в соответствии с задачами и условиями коммуникации. Регулятивные: самостоятельно выделять и формулировать познавательную цель, искать и выделять необходимую информацию. Познавательные: уметь показывать на карте и определять географическое положение объектов географии.	Понимать роль географии в решении современных практических задач человечества; выражать положительное отношение к процессу познания, адекватно принимать причины успешности/неуспешности учебной деятельности.	
12	Состав (структура) населения мира.		Выявить проблемы лесопромышленного комплекса России.	Осознание целостности природы, населения и хозяйства Земли, материков, их крупных районов и стран;	Коммуникативные: проявлять активность во взаимодействии при решении познавательных задач. Регулятивные: составлять план и последовательность действий, оценивать результат. Познавательные: строить логические рассуждения, умозаключения и	Осознание ценности географических знаний, как важнейшего компонента научной картины мира.	

					сообщения в устной форме, делать выводы.		
13	Размещение и миграция населения.		Работа со статистическим материалом.	Формирование представлений о географической науке, ее роли в освоении планеты человеком, географических знаниях как компоненте научной картины мира, их необходимости для решения современных практических задач человечества и своей страны	Коммуникативные: полно и точно выразить свои мысли в соответствии с задачами и условиями коммуникации. Регулятивные: самостоятельно выделять и формулировать познавательную цель, искать и выделять необходимую информацию. Познавательные: строить логические рассуждения, умозаключения и сообщения в устной форме, делать выводы.	Формирование ответственного отношения к учению, готовности к саморазвитию, осознанному выбору с учетом познавательных интересов.	
14	Городское и сельское население. Урбанизация.		Отработка умений анализировать карты.	Научатся анализировать карты, использовать карты атласа для выполнения заданий учителя. Получат возможность научиться пользоваться планом анализа	Коммуникативные: полно и точно выразить свои мысли в соответствии с задачами и условиями коммуникации. Регулятивные: самостоятельно выделять и формулировать познавательную цель, искать и выделять	Сохранять мотивацию к учебной деятельности; проявлять интерес к новому материалу; выразить положительное отношение к процессу	

				карты.	необходимую информацию. Познавательные: уметь показывать на карте и определять географическое положение объектов географии.	познания.	
15	Общение знаний по теме. Подготовка учащихся для тестирования по теме «Население мира».		Отработка умений работать по алгоритму (по плану).	Научатся работать по алгоритму (по плану), анализировать карты атласа.	Коммуникативные: участвовать в коллективном поиске; обмениваться мнениями, объяснять, защищать свои идеи. Регулятивные: понимать учебную задачу; предлагать помощь и сотрудничество. Познавательные: описывать и сравнивать объекты; самостоятельно давать определения понятиям, делать выводы и умозаключения.	Сохранять мотивацию к учебной деятельности; проявлять интерес к новому материалу; выразить положительное отношение к процессу познания.	
16	Проверочный тест по теме «Население мира».		Анализ презентации, составление плана изучаемого урока.	Научатся работать в коллективе, работать по алгоритму (по плану).	Коммуникативные: участвовать в коллективном поиске; обмениваться мнениями, объяснять, защищать свои идеи. Регулятивные: понимать учебную задачу; предлагать	Сохранять мотивацию к учебной деятельности; проявлять интерес к новому материалу; выразить	

					<p>помощь и сотрудничество.</p> <p>Познавательные: описывать и сравнивать объекты; самостоятельно давать определения понятиям, делать выводы и умозаключения.</p>	<p>положительное отношение к процессу познания.</p>	
17	НТР. Характерные черты и составные части		<p>Анализ презентации, составление плана изучаемого урока.</p>	<p>Научатся работать в коллективе, работать по алгоритму (по плану).</p>	<p>Коммуникативные: участвовать в коллективном поиске; обмениваться мнениями, объяснять, защищать свои идеи.</p> <p>Регулятивные: понимать учебную задачу; предлагать помощь и сотрудничество.</p> <p>Познавательные: описывать и сравнивать объекты; самостоятельно давать определения понятиям, делать выводы и умозаключения.</p>	<p>Сохранять мотивацию к учебной деятельности; проявлять интерес к новому материалу; выражать положительное отношение к процессу познания.</p>	
18	Мировое хозяйство.		<p>Анализ презентации, составление плана изучаемого урока.</p>	<p>Научатся работать в коллективе, работать по алгоритму (по плану).</p>	<p>Коммуникативные: участвовать в коллективном поиске; обмениваться мнениями, объяснять, защищать свои идеи.</p> <p>Регулятивные:</p>	<p>Сохранять мотивацию к учебной деятельности; проявлять интерес к новому</p>	

					<p>понимать учебную задачу; предлагать помощь и сотрудничество.</p> <p>Познавательные: описывать и сравнивать объекты; самостоятельно давать определения понятиям, делать выводы и умозаключения.</p>	<p>материалу; выражать положительное отношение к процессу познания.</p>	
19	<p>Отраслевая и территориальная структура Мирового хозяйства.</p> <p>Воздействие НТР на отраслевую структуру хозяйства.</p>		<p>Отработка умений работать в парах, группах.</p>	<p>Научатся анализировать презентацию. Получат возможность научиться составлять презентацию.</p>	<p>Коммуникативные: участвовать в коллективном поиске; обмениваться мнениями, объяснять, защищать свои идеи.</p> <p>Регулятивные: понимать учебную задачу; предлагать помощь и сотрудничество.</p> <p>Познавательные: описывать и сравнивать объекты; самостоятельно давать определения понятиям, делать выводы и умозаключения.</p>	<p>Работать в соответствии с поставленной учебной задачей; оценивать собственную учебную деятельность.</p>	
20	<p>Воздействие НТР на территориальную структуру хозяйства.</p>		<p>Работа в парах (вопрос-ответ), составление презентации "воздействие</p>	<p>Овладение основными навыками нахождения, использования и</p>	<p>Коммуникативные: кратко формулировать свои мысли в письменной и устной форме,</p>	<p>Определять целостный взгляд на мир, эмоционально-ценностное</p>	

			НТР на Мировое хозяйство"	презентации географической информации	участвовать в совместной деятельности, учебном диалоге. Регулятивные: составлять план, корректировать последовательность действий и оценивать результат. Познавательные: работать с текстом и внетекстовыми компонентами: выделять главную мысль, находить определение понятий, отвечать на вопросы, составлять таблицы.	отношение к окружающей среде, необходимости ее сохранения и рационального использования.	
21	Факторы размещения		Индивидуальные виды деятельности.	Овладение основными навыками нахождения, использования и презентации географической информации.	Коммуникативные: слушать и слышать друг друга; с достаточной полнотой и точностью выражать свои мысли в соответствии с задачами и условиями коммуникации. Регулятивные: применять методы информационного поиска, в том числе с помощью компьютерных средств. Познавательные:	Формирование навыков самодиагностики и самокоррекции в учебной деятельности при консультативной помощи учителя.	

					определять новый уровень отношения к самому себе как субъекту деятельности.		
22	Итоговое занятие по теме: «НТР и Мировое хозяйство» Контроль знаний.		Выполнение заданий различного уровня	Научиться самодиагностике и самокоррекции.	Коммуникативные: слушать и слышать друг друга; с достаточной полнотой и точностью выражать свои мысли в соответствии с задачами и условиями коммуникации. Регулятивные: применять методы информационного поиска, в том числе с помощью компьютерных средств. Познавательные: определять новый уровень отношения к самому себе как субъекту деятельности.	Формирование навыков самодиагностики и самокоррекции в учебной деятельности при консультативной помощи учителя.	
23	География промышленности. Топливно-энергетический комплекс (нефтяная, газовая, угольная промышленность мира).		Работа с учебником, атласом и контурной картой.	Научатся применять географические знания в повседневной жизни для объяснения и оценки	Коммуникативные: полно и точно выразить свои мысли в соответствии с задачами и условиями коммуникации. Регулятивные: самостоятельно	Понимать роль географии в решении современных практических задач человечества; выразить	

				разнообразных явлений и процессов, самостоятельного оценивания уровня безопасности окружающей среды как сферы жизнедеятельности.	выделять и формулировать познавательную цель, искать и выделять необходимую информацию. Познавательные: уметь показывать на карте и определять географическое положение объектов географии.	положительное отношение к процессу познания, адекватно принимать причины успешности/неуспешности учебной деятельности.	
24	Электроэнергетика, Горнодобывающая промышленность. Чёрная и цветная металлургия.		Работа с учебником, атласом и контурной картой.	Научатся применять географические знания в повседневной жизни для объяснения и оценки разнообразных явлений и процессов, самостоятельного оценивания уровня безопасности окружающей среды как сферы жизнедеятельности.	Коммуникативные: полно и точно выражать свои мысли в соответствии с задачами и условиями коммуникации. Регулятивные: самостоятельно выделять и формулировать познавательную цель, искать и выделять необходимую информацию. Познавательные: уметь показывать на карте и определять географическое положение объектов географии.	Понимать роль географии в решении современных практических задач человечества; выражать положительное отношение к процессу познания, адекватно принимать причины успешности/неуспешности учебной деятельности.	
25	Машиностроение. Химическая промышленность.		Работа с учебником, атласом и контурной	Научатся применять географические знания в	Коммуникативные: полно и точно выражать свои мысли в соответствии	Понимать роль географии в решении современных	

			картой.	повседневной жизни для объяснения и оценки разнообразных явлений и процессов, самостоятельного оценивания уровня безопасности окружающей среды как сферы жизнедеятельности.	задачами и условиями коммуникации. Регулятивные: самостоятельно выделять и формулировать познавательную цель, искать и выделять необходимую информацию. Познавательные: уметь показывать на карте и определять географическое положение объектов географии.	практических задач человечества; выражать положительное отношение к процессу познания, адекватно принимать причины успешности/неуспешности учебной деятельности.	
26	Лесная, легкая промышленность. Промышленность и окружающая среда		Изучить особенности лесной, легкой промышленности и, их влияния на окружающую среду	Научатся применять географические знания в повседневной жизни для объяснения и оценки разнообразных явлений и процессов, самостоятельного оценивания уровня безопасности окружающей среды как сферы жизнедеятельности.	Коммуникативные: полно и точно выразить свои мысли в соответствии с задачами и условиями коммуникации. Регулятивные: самостоятельно выделять и формулировать познавательную цель, искать и выделять необходимую информацию. Познавательные: уметь показывать на карте и определять географическое положение объектов географии.	Понимать роль географии в решении современных практических задач человечества; выражать положительное отношение к процессу познания, адекватно принимать причины успешности/неуспешности учебной деятельности.	

27	География сельского хозяйства и рыболовства. Растениеводство.		Работа с учебником, атласом и контурной картой.	Научатся применять географические знания в повседневной жизни для объяснения и оценки разнообразных явлений и процессов, самостоятельно оценивания уровня безопасности окружающей среды как сферы жизнедеятельности.	Коммуникативные: полно и точно выразить свои мысли в соответствии с задачами и условиями коммуникации. Регулятивные: самостоятельно выделять и формулировать познавательную цель, искать и выделять необходимую информацию. Познавательные: уметь показывать на карте и определять географическое положение объектов географии.	Понимать роль географии в решении современных практических задач человечества; выразить положительное отношение к процессу познания, адекватно принимать причины успешности/неуспешности учебной деятельности.	
28	Животноводство мира		Работа с учебником, атласом и контурной картой.	Научатся применять географические знания в повседневной жизни для объяснения и оценки разнообразных явлений и процессов, самостоятельно оценивания уровня безопасности окружающей	Коммуникативные: полно и точно выразить свои мысли в соответствии с задачами и условиями коммуникации. Регулятивные: самостоятельно выделять и формулировать познавательную цель, искать и выделять необходимую информацию. Познавательные: уметь показывать на	Понимать роль географии в решении современных практических задач человечества; выразить положительное отношение к процессу познания, адекватно принимать причины успешности/неуспешности	

				среды как сферы жизнедеятельности.	карте и определять географическое положение объектов географии.	успешности учебной деятельности.	
29	География транспорта.		Работа в парах (вопрос-ответ), составление презентации транспортные системы мира	Научатся работать в парах при составлении презентации.	Коммуникативные: участвовать в коллективном поиске; обмениваться мнениями, объяснять, защищать свои идеи. Регулятивные: понимать учебную задачу; предлагать помощь и сотрудничество. Познавательные: описывать и сравнивать объекты; самостоятельно давать определения понятиям, делать выводы и умозаключения.	Сохранять мотивацию к учебной деятельности; проявлять интерес к новому материалу; выражать положительное отношение к процессу познания.	
30	Контроль знаний по теме «Транспорт мира»		Работа с КИМами	Научатся применять географические знания в повседневной жизни для объяснения и оценки разнообразных явлений и процессов, самостоятельно о оценивания	Коммуникативные: полно и точно выразить свои мысли в соответствии задачами и условиями коммуникации. Регулятивные: самостоятельно выделять и формулировать познавательную цель, искать и выделять необходимую	Понимать роль географии в решении современных практических задач человечества; выражать положительное отношение к процессу познания, адекватно	

				уровня безопасности окружающей среды как сферы жизнедеятельности.	информацию. Познавательные: уметь показывать на карте и определять географическое положение объектов географии.	принимать причины успешности/не успешности учебной деятельности.	
31	Международные экономические отношения		Работа с учебником, атласом и контурной картой.	Научатся применять географические знания в повседневной жизни для объяснения и оценки разнообразных явлений и процессов, самостоятельно о оценивания уровня безопасности окружающей среды как сферы жизнедеятельности.	Коммуникативные: полно и точно выражать свои мысли в соответствии задачами и условиями коммуникации. Регулятивные: самостоятельно выделять и формулировать познавательную цель, искать и выделять необходимую информацию. Познавательные: уметь показывать на карте и определять географическое положение объектов географии.	Понимать роль географии в решении современных практических задач человечества; выражать положительное отношение к процессу познания, адекватно принимать причины успешности/не успешности учебной деятельности.	
32	Урок обобщения и закрепления знаний по теме: «География отраслей мирового хозяйства».		Работа с учебником, презентацией.	Научатся анализировать схемы, по плану описывать комплекс.	Коммуникативные: полно и точно выражать свои мысли в соответствии задачами и условиями коммуникации. Регулятивные: самостоятельно выделять и	Работать в соответствии с поставленной учебной задачей; оценивать собственную учебную деятельность.	

					<p>формулировать познавательную цель, искать и выделять необходимую информацию.</p> <p>Познавательные:</p> <p>уметь показывать на карте и определять географическое положение объектов географии.</p>		
33	Подготовка к ЕГЭ		Работа с учебником, атласом, презентацией.	<p>Научатся</p> <p>анализировать карты атласа, определять назначение транспорта для страны.</p>	<p>Коммуникативные:</p> <p>полно и точно выразить свои мысли в соответствии задачами и условиями коммуникации.</p> <p>Регулятивные:</p> <p>самостоятельно выделять и формулировать познавательную цель, искать и выделять необходимую информацию.</p> <p>Познавательные:</p> <p>уметь показывать на карте и определять географическое положение объектов географии.</p>	Работать в соответствии с поставленной учебной задачей; оценивать собственную учебную деятельность.	
34-35	Подготовка к ЕГЭ						
<p>Поурочно-тематическое планирование по географии 11 класс</p> <p>34 часа</p>							

1	Общая характеристика Зарубежной Европы		Работа с учебником, атласом, презентацией.	Научатся анализировать карты атласа, определять назначение транспорта для страны.	Коммуникативные: полно и точно выразить свои мысли в соответствии задачами и условиями коммуникации. Регулятивные: самостоятельно выделять и формулировать познавательную цель, искать и выделять необходимую информацию. Познавательные: уметь показывать на карте и определять географическое положение объектов географии.	Работать в соответствии с поставленной учебной задачей; оценивать собственную учебную деятельность.	
2	Общая характеристика Зарубежной Европы		Практическая работа № 3. Составление карто-схемы «Производственные связи Череповецкого металлургического комбината»	Научатся определять значение связи и сфер обслуживания для человека и страны.	Коммуникативные: полно и точно выразить свои мысли в соответствии задачами и условиями коммуникации. Регулятивные: самостоятельно выделять и формулировать познавательную цель, искать и выделять необходимую информацию. Познавательные: уметь показывать на	Работать в соответствии с поставленной учебной задачей; оценивать собственную учебную деятельность.	

					карте и определять географическое положение объектов географии.		
3	Географический рисунок расселения и хозяйства		Работа с картами атласа, учебником и контурными картами.	Научатся применять географические знания в повседневной жизни для объяснения и оценки разнообразных явлений и процессов, самостоятельно оценивания уровня безопасности окружающей среды как сферы жизнедеятельности.	Коммуникативные: полно и точно выразить свои мысли в соответствии задачами и условиями коммуникации. Регулятивные: самостоятельно выделять и формулировать познавательную цель, искать и выделять необходимую информацию. Познавательные: уметь показывать на карте и определять географическое положение объектов географии.	Понимать роль географии в решении современных практических задач человечества; выражать положительное отношение к процессу познания, адекватно принимать причины успешности/не успешности учебной деятельности.	
4	Географический рисунок расселения и хозяйства		Отработка умений работать по алгоритму (по плану).	Научатся работать по алгоритму (по плану), анализировать карты атласа.	Коммуникативные: участвовать в коллективном поиске; обмениваться мнениями, объяснять, защищать свои идеи. Регулятивные: понимать учебную задачу; предлагать помощь и сотрудничество. Познавательные:	Сохранять мотивацию к учебной деятельности; проявлять интерес к новому материалу; выражать положительное отношение к процессу	

					описывать и сравнивать объекты; самостоятельно давать определения понятиям, делать выводы и умозаключения.	познания.	
5	Субрегионы и страны зарубежной Европы		Работа с картами атласа, учебником и контурными картами.	Научатся применять географические знания в повседневной жизни для объяснения и оценки разнообразных явлений и процессов, самостоятельно оценивания уровня безопасности окружающей среды как сферы жизнедеятельности.	Коммуникативные: полно и точно выражать свои мысли в соответствии с задачами и условиями коммуникации. Регулятивные: самостоятельно выделять и формулировать познавательную цель, искать и выделять необходимую информацию. Познавательные: уметь показывать на карте и определять географическое положение объектов географии.	Работать в соответствии с поставленной учебной задачей; оценивать собственную учебную деятельность.	
6	Субрегионы и страны зарубежной Европы			Научатся применять географические знания в повседневной жизни для объяснения и оценки разнообразных	Коммуникативные: полно и точно выражать свои мысли в соответствии с задачами и условиями коммуникации. Регулятивные: самостоятельно выделять и	Работать в соответствии с поставленной учебной задачей; оценивать собственную учебную деятельность.	

				явлений и процессов, самостоятельно о оценивания уровня безопасности окружающей среды как сферы жизнедеятельности.	формулировать познавательную цель, искать и выделять необходимую информацию. Познавательные: уметь показывать на карте и определять географическое положение объектов географии.		
7	Проверочный тест по теме «Зарубежная Европа»	1		Выполнение заданий теста	Коммуникативные: полно и точно выразить свои мысли в соответствии задачами и условиями коммуникации. Регулятивные: самостоятельно выделять и формулировать познавательную цель, искать и выделять необходимую информацию. Познавательные: уметь показывать на карте и определять географическое положение объектов географии.	Работать в соответствии с поставленной учебной задачей; оценивать собственную учебную деятельность.	
8	Общая характеристика Зарубежной Азии		Отработка умений работать по алгоритму (по плану).	Научатся работать по алгоритму (по плану), анализировать	Коммуникативные: участвовать в коллективном поиске; обмениваться мнениями, объяснять,	Сохранять мотивацию к учебной деятельности; проявлять	

				карты атласа.	защищать свои идеи. Регулятивные: понимать учебную задачу; предлагать помощь и сотрудничество. Познавательные: описывать и сравнивать объекты; самостоятельно давать определения понятиям, делать выводы и умозаключения.	интерес к новому материалу; выражать положительное отношение к процессу познания.	
9	Общая характеристика Зарубежной Азии		Отработка умений работать по алгоритму (по плану).	Научатся работать по алгоритму (по плану), анализировать карты атласа.	Коммуникативные: участвовать в коллективном поиске; обмениваться мнениями, объяснять, защищать свои идеи. Регулятивные: понимать учебную задачу; предлагать помощь и сотрудничество. Познавательные: описывать и сравнивать объекты; самостоятельно давать определения понятиям, делать выводы и умозаключения.	Сохранять мотивацию к учебной деятельности; проявлять интерес к новому материалу; выражать положительное отношение к процессу познания.	
10	Китай		Выполнение заданий теста	Научатся работать по алгоритму (по	Коммуникативные: участвовать в коллективном поиске;	Сохранять мотивацию к учебной	

				<p>плану), анализировать карты атласа.</p>	<p>обмениваться мнениями, объяснять, защищать свои идеи. Регулятивные: понимать учебную задачу; предлагать помощь и сотрудничество. Познавательные: описывать и сравнивать объекты; самостоятельно давать определения понятиям, делать выводы и умозаключения.</p>	<p>деятельности; проявлять интерес к новому материалу; выражать положительное отношение к процессу познания.</p>	
11	Китай		<p>Работа с учебником, картами атласа, контурными картами.</p>	<p>Научатся применять географические знания в повседневной жизни для объяснения и оценки разнообразных явлений и процессов, самостоятельного оценивания уровня безопасности окружающей среды как сферы жизнедеятельности.</p>	<p>Коммуникативные: полно и точно выразить свои мысли в соответствии с задачами и условиями коммуникации. Регулятивные: самостоятельно выделять и формулировать познавательную цель, искать и выделять необходимую информацию. Познавательные: уметь показывать на карте и определять географическое положение объектов географии.</p>	<p>Работать в соответствии с поставленной учебной задачей; оценивать собственную учебную деятельность.</p>	

12	Япония		Работа с учебником, картами атласа, контурными картами.	Научатся применять географические знания в повседневной жизни для объяснения и оценки разнообразных явлений и процессов, самостоятельно оценивания уровня безопасности окружающей среды как сферы жизнедеятельности.	Коммуникативные: полно и точно выражать свои мысли в соответствии с задачами и условиями коммуникации. Регулятивные: самостоятельно выделять и формулировать познавательную цель, искать и выделять необходимую информацию. Познавательные: уметь показывать на карте и определять географическое положение объектов географии.	Работать в соответствии с поставленной учебной задачей; оценивать собственную учебную деятельность.	
13	Япония		Работа с учебником, картами атласа, контурными картами.	Научатся применять географические знания в повседневной жизни для объяснения и оценки разнообразных явлений и процессов, самостоятельно оценивания уровня безопасности окружающей	Коммуникативные: полно и точно выражать свои мысли в соответствии с задачами и условиями коммуникации. Регулятивные: самостоятельно выделять и формулировать познавательную цель, искать и выделять необходимую информацию. Познавательные: уметь показывать на	Работать в соответствии с поставленной учебной задачей; оценивать собственную учебную деятельность.	

				среды как сферы жизнедеятельности.	карте и определять географическое положение объектов географии.		
14	Индия		Работа с электронными источниками информации	Научатся применять географические знания в повседневной жизни для объяснения и оценки разнообразных явлений и процессов, самостоятельно оценивания уровня безопасности окружающей среды как сферы жизнедеятельности.	Коммуникативные: полно и точно выразить свои мысли в соответствии с задачами и условиями коммуникации. Регулятивные: самостоятельно выделять и формулировать познавательную цель, искать и выделять необходимую информацию. Познавательные: уметь показывать на карте и определять географическое положение объектов географии.	Работать в соответствии с поставленной учебной задачей; оценивать собственную учебную деятельность.	
15	Индия			Научиться самодиагностике и самокоррекции.	Коммуникативные: слушать и слышать друг друга; с достаточной полнотой и точностью выразить свои мысли в соответствии с задачами и условиями коммуникации. Регулятивные: применять методы	Формирование навыков самодиагностики и самокоррекции в учебной деятельности при консультативной помощи учителя.	

					информационного поиска, в том числе с помощью компьютерных средств. Познавательные: определять новый уровень отношения к самому себе как субъекту деятельности.		
16	Австралия		Выполнение заданий различного уровня	Научиться самодиагностике и самокоррекции.	Коммуникативные: слушать и слышать друг друга; с достаточной полнотой и точностью выражать свои мысли в соответствии с задачами и условиями коммуникации. Регулятивные: применять методы информационного поиска, в том числе с помощью компьютерных средств. Познавательные: определять новый уровень отношения к самому себе как субъекту деятельности.	Формирование навыков самодиагностики и самокоррекции в учебной деятельности при консультативной помощи учителя.	
17	Проверочный тест по теме «Зарубежная	1	Работа с учебником,	Научатся применять	Коммуникативные: полно и точно	Работать в соответствии с	

	Азия. Австралия»		картами атласа, контурными картами.	географические знания в повседневной жизни для объяснения и оценки разнообразных явлений и процессов, самостоятельного оценивания уровня безопасности окружающей среды как сферы жизнедеятельности.	выражать свои мысли в соответствии с задачами и условиями коммуникации. Регулятивные: самостоятельно выделять и формулировать познавательную цель, искать и выделять необходимую информацию. Познавательные: уметь показывать на карте и определять географическое положение объектов географии.	поставленной учебной задачей; оценивать собственную учебную деятельность.	
18	Общая характеристика Африки		Работа с учебником, картами атласа, контурными картами.	Научатся применять географические знания в повседневной жизни для объяснения и оценки разнообразных явлений и процессов, самостоятельного оценивания уровня безопасности окружающей среды как сферы жизнедеятельности.	Коммуникативные: полно и точно выражать свои мысли в соответствии с задачами и условиями коммуникации. Регулятивные: самостоятельно выделять и формулировать познавательную цель, искать и выделять необходимую информацию. Познавательные: уметь показывать на карте и определять географическое	Работать в соответствии с поставленной учебной задачей; оценивать собственную учебную деятельность.	

				ти.	положение объектов географии.		
19	Общая характеристика Африки		Работа с учебником, картами атласа, контурными картами.	Научатся применять географические знания в повседневной жизни для объяснения и оценки разнообразных явлений и процессов, самостоятельно о оценивания уровня безопасности окружающей среды как сферы жизнедеятельности.	Коммуникативные: полно и точно выражать свои мысли в соответствии задачами и условиями коммуникации. Регулятивные: самостоятельно выделять и формулировать познавательную цель, искать и выделять необходимую информацию. Познавательные: уметь показывать на карте и определять географическое положение объектов географии.	Работать в соответствии с поставленной учебной задачей; оценивать собственную учебную деятельность.	
20	Субрегионы Северной и Тропической Африки		Работа с учебником, картами атласа, контурными картами.	Научатся применять географические знания в повседневной жизни для объяснения и оценки разнообразных явлений и процессов, самостоятельно о оценивания уровня	Коммуникативные: полно и точно выразить свои мысли в соответствии задачами и условиями коммуникации. Регулятивные: самостоятельно выделять и формулировать познавательную цель, искать и выделять необходимую информацию.	Работать в соответствии с поставленной учебной задачей; оценивать собственную учебную деятельность.	

				безопасности окружающей среды как сферы жизнедеятельности.	Познавательные: уметь показывать на карте и определять географическое положение объектов географии.		
21	Субрегионы Северной и Тропической Африки		Проектная работа № 3. «Хозяйство и промышленность стран Северной и Тропической Африки».	Научатся применять географические знания в повседневной жизни для объяснения и оценки разнообразных явлений и процессов, самостоятельно оценивания уровня безопасности окружающей среды как сферы жизнедеятельности.	Коммуникативные: полно и точно выражать свои мысли в соответствии с задачами и условиями коммуникации. Регулятивные: самостоятельно выделять и формулировать познавательную цель, искать и выделять необходимую информацию. Познавательные: уметь показывать на карте и определять географическое положение объектов географии.	Работать в соответствии с поставленной учебной задачей; оценивать собственную учебную деятельность.	
22	Проверочный тест по теме «Африка»			Научатся применять географические знания в повседневной жизни для объяснения и оценки разнообразных явлений и	Коммуникативные: полно и точно выражать свои мысли в соответствии с задачами и условиями коммуникации. Регулятивные: самостоятельно выделять и формулировать	Работать в соответствии с поставленной учебной задачей; оценивать собственную учебную деятельность.	

				<p>процессов, самостоятельного оценивания уровня безопасности окружающей среды как сферы жизнедеятельности.</p>	<p>познавательную цель, искать и выделять необходимую информацию. Познавательные: уметь показывать на карте и определять географическое положение объектов географии.</p>		
23	Общая характеристика США		Работа с учебником, картами атласа, контурными картами.	<p>Научатся применять географические знания в повседневной жизни для объяснения и оценки разнообразных явлений и процессов, самостоятельного оценивания уровня безопасности окружающей среды как сферы жизнедеятельности.</p>	<p>Коммуникативные: полно и точно выразить свои мысли в соответствии с задачами и условиями коммуникации. Регулятивные: самостоятельно выделять и формулировать познавательную цель, искать и выделять необходимую информацию. Познавательные: уметь показывать на карте и определять географическое положение объектов географии.</p>	Работать в соответствии с поставленной учебной задачей; оценивать собственную учебную деятельность.	
24	Общая характеристика США		Работа с учебником, картами атласа, контурными картами.	<p>Научатся применять географические знания в повседневной жизни для</p>	<p>Коммуникативные: полно и точно выразить свои мысли в соответствии с задачами и условиями коммуникации.</p>	Работать в соответствии с поставленной учебной задачей; оценивать	

				объяснения и оценки разнообразных явлений и процессов, самостоятельного оценивания уровня безопасности окружающей среды как сферы жизнедеятельности.	Регулятивные: самостоятельно выделять и формулировать познавательную цель, искать и выделять необходимую информацию. Познавательные: уметь показывать на карте и определять географическое положение объектов географии.	собственную учебную деятельность.	
25	Макрорегионы США		Практическая отработка знаний и умений по теме.	Формирование представлений о географии, ее роли в освоении планеты человеком, о географических знаниях как компоненте научной картины мира.	Коммуникативные: полно и точно выражать свои мысли в соответствии с задачами и условиями коммуникации. Регулятивные: самостоятельно выделять и формулировать познавательную цель, искать и выделять необходимую информацию. Познавательные: уметь показывать на карте и определять географическое положение объектов географии.	Формирование устойчивой мотивации к обучению на основе алгоритма выполнения задачи.	
26	Макрорегионы США			Научатся работать по	Коммуникативные: участвовать в	Сохранять мотивацию к	

				<p>алгоритму (по плану), анализировать карты атласа.</p>	<p>коллективном поиске; обмениваться мнениями, объяснять, защищать свои идеи. Регулятивные: понимать учебную задачу; предлагать помощь и сотрудничество. Познавательные: описывать и сравнивать объекты; самостоятельно давать определения понятиям, делать выводы и умозаключения.</p>	<p>учебной деятельности; проявлять интерес к новому материалу; выражать положительное отношение к процессу познания.</p>	
27	Канада			<p>Научатся применять географические знания в повседневной жизни для объяснения и оценки разнообразных явлений и процессов, самостоятельно оценивания уровня безопасности окружающей среды как сферы жизнедеятельности.</p>	<p>Коммуникативные: полно и точно выражать свои мысли в соответствии с задачами и условиями коммуникации. Регулятивные: самостоятельно выделять и формулировать познавательную цель, искать и выделять необходимую информацию. Познавательные: уметь показывать на карте и определять географическое положение объектов</p>	<p>Работать в соответствии с поставленной учебной задачей; оценивать собственную учебную деятельность.</p>	

					географии.		
28	Проверочный тест по теме «США. Канада»		Выполнение заданий различного уровня	Научиться самодиагностике и самокоррекции.	<p>Коммуникативные: слушать и слышать друг друга; с достаточной полнотой и точностью выражать свои мысли в соответствии с задачами и условиями коммуникации.</p> <p>Регулятивные: применять методы информационного поиска, в том числе с помощью компьютерных средств.</p> <p>Познавательные: определять новый уровень отношения к самому себе как субъекту деятельности.</p>	Формирование навыков самодиагностики и самокоррекции в учебной деятельности при консультативной помощи учителя.	
29	Латинская Америка		«Характеристика природы, населения и хозяйства Латинской Америки»	Научатся применять географические знания в повседневной жизни для объяснения и оценки разнообразных явлений и процессов, самостоятельно	<p>Коммуникативные: полно и точно выражать свои мысли в соответствии с задачами и условиями коммуникации.</p> <p>Регулятивные: самостоятельно выделять и формулировать познавательную цель, искать и выделять</p>	Работать в соответствии с поставленной учебной задачей; оценивать собственную учебную деятельность.	

				о оценивания уровня безопасности окружающей среды как сферы жизнедеятельности.	необходимую информацию. Познавательные: уметь показывать на карте и определять географическое положение объектов географии.		
30	Латинская Америка		Работа с учебником, картами атласа, контурными картами.	Научатся применять географические знания в повседневной жизни для объяснения и оценки разнообразных явлений и процессов, самостоятельно о оценивания уровня безопасности окружающей среды как сферы жизнедеятельности.	Коммуникативные: полно и точно выражать свои мысли в соответствии задачами и условиями коммуникации. Регулятивные: самостоятельно выделять и формулировать познавательную цель, искать и выделять необходимую информацию. Познавательные: уметь показывать на карте и определять географическое положение объектов географии.	Работать в соответствии с поставленной учебной задачей; оценивать собственную учебную деятельность.	
31	Бразилия		Работа с учебником, картами атласа, контурными картами.	Научатся применять географические знания в повседневной жизни для объяснения и оценки	Коммуникативные: полно и точно выражать свои мысли в соответствии задачами и условиями коммуникации. Регулятивные: самостоятельно	Работать в соответствии с поставленной учебной задачей; оценивать собственную учебную	

				разнообразных явлений и процессов, самостоятельного оценивания уровня безопасности окружающей среды как сферы жизнедеятельности.	выделять и формулировать познавательную цель, искать и выделять необходимую информацию. Познавательные: уметь показывать на карте и определять географическое положение объектов географии.	деятельность	
32	Бразилия		Работа с учебником, картами атласа, контурными картами.	Научатся применять географические знания в повседневной жизни для объяснения и оценки разнообразных явлений и процессов, самостоятельного оценивания уровня безопасности окружающей среды как сферы жизнедеятельности.	Коммуникативные: полно и точно выражать свои мысли в соответствии с задачами и условиями коммуникации. Регулятивные: самостоятельно выделять и формулировать познавательную цель, искать и выделять необходимую информацию. Познавательные: уметь показывать на карте и определять географическое положение объектов географии.	Работать в соответствии с поставленной учебной задачей; оценивать собственную учебную деятельность	
33	Глобальные проблемы человечества			Научатся применять географические	Коммуникативные: полно и точно выражать свои мысли	Работать в соответствии с поставленной	

				<p>знания в повседневной жизни для объяснения и оценки разнообразных явлений и процессов, самостоятельного оценивания уровня безопасности окружающей среды как сферы жизнедеятельности.</p>	<p>в соответствии задачами и условиями коммуникации. Регулятивные: самостоятельно выделять и формулировать познавательную цель, искать и выделять необходимую информацию. Познавательные: уметь показывать на карте и определять географическое положение объектов географии.</p>	<p>учебной задачей; оценивать собственную учебную деятельность</p>	
34	Глобальные проблемы человечества		Работа с учебником, картами атласа, контурными картами.				

Учебно-методическое и программное обеспечение

УМК

Для учащихся:

1. В.П. Максаковский. Учебник. 10-11 класс – М.: Просвещение, 2020.
2. О.И. Ануфриева. Поурочные разработки по географии: Социальная и экономическая география мира: 10-11 класс.- Волгоград : «Учитель», 2017
3. Атлас. География мира.. 10-11 класс.
4. Контурные карты. 10-11 класс – М.: Просвещение, 2018.

Для учителя:

1. В.П. Максаковский. Экономическая социальная география мира. 10-11 класс – М.: Просвещение, 2018.
2. О.И. Ануфриева. Поурочные разработки по географии: Экономическая и социальная география мира. 10-11 класс.- Волгоград. : «Учитель», 2017
3. Поурочные разработки по географии. Е.А. Жижина, Н.А. Никитина. – М.: ВАКО, 2017.
4. Баранчиков Е.В. География. - М.: Академия, 2005.
5. Максаковский В.Л Географическая картина мира. - Яр.: Верхне-Волжское книжное издательство, 2015.
6. Электронное приложение к учебнику www.drofa.ru

**КОМИТЕТ ОБРАЗОВАНИЯ АДМИНИСТРАЦИИ ГОРОДА СТАВРОПОЛЯ
МУНИЦИПАЛЬНОЕ БЮДЖЕТНОЕ ОБЩЕОБРАЗОВАТЕЛЬНОЕ УЧРЕЖДЕНИЕ
СРЕДНЯЯ ОБЩЕОБРАЗОВАТЕЛЬНАЯ ШКОЛА № 50 ГОРОДА СТАВРОПОЛЯ**

<p>Рассмотрено на заседании методического объединения учителей химии, биологии, географии Протокол № 1 от 20.08.2022 г. Руководитель МО: <u>Артюх Оксана Владимировна</u></p>	<p>Согласовано с заместителем директора по УВР 30.08.2022 г. <u>Е.М. Еремина</u></p>	<p>Принято на заседании педагогического совета. Утверждено приказом № 243-ОД от 30.08.2022 г. Директор МБОУ СОШ №50 г. Ставрополя <u>А.А. Хитров</u></p>
---	--	--



**РАБОЧАЯ ПРОГРАММА ПО БИОЛОГИИ
на 2022-2023 учебный год**

<p>КЛАССЫ: 10Б,11А</p>	<p>ОСНОВНОЕ ОБЩЕЕ ОБРАЗОВАНИЕ</p>
<p>КОЛИЧЕСТВО ЧАСОВ В ГОД: 34 1 ПОЛУГОДИЕ:16 2 ПОЛУГОДИЕ:18 КОЛИЧЕСТВО ЧАСОВ В НЕДЕЛЮ: 3ч</p>	<p>УРОВЕНЬ ИЗУЧЕНИЯ: БАЗОВЫЙ</p>
<p>ПРОГРАММНО-МЕТОДИЧЕСКОЕ ОБЕСПЕЧЕНИЕ УЧЕБНИК: И.Б.Агафонов, В.И. Сивоглазов</p>	<p>КОЛИЧЕСТВО КОНТРОЛЬНЫХ РАБОТ И ДИКТАНТОВ: 10 КЛ: лабораторных работ 13, практических работ 4 11 КЛ: лабораторных работ 5, практических работ 6</p>
<p>АВТОРСКАЯ ПРОГРАММА: И.В. Пономарёва, И.В. Николаева, О.А. Корнилова</p>	<p>УЧИТЕЛЬ Боровская А.С.</p>

Пояснительная записка

Рабочая программа составлена на основе следующих нормативных документов:

- Федеральный закон Российской Федерации от 29 декабря 2012 г. N 273-ФЗ «Об образовании в Российской Федерации»,
- Федеральный государственный образовательный стандарт основного общего образования: приказ Минобрнауки России от 17.12.2010 г. № 1897. (НОО приказ Минобрнауки России от 6 октября 2009 г. № 373; СОО приказ Минобрнауки России от 17 мая 2012 года N 413)
- Об утверждении СанПин 2.4.2.2821-10 «Санитарно-эпидемиологические требования к условиям и организации обучения в общеобразовательных учреждениях»: постановление Главного государственного санитарного врача Российской Федерации от 29.12.2010 г. № 189.

и с учётом

- Примерной основной образовательной программы средней школы.
- Учебного плана МБОУ СОШ № 50 г. Ставрополя
- Учебник Географии 10-11 класс под редакцией В.П. Максаковский, 2020
- Авторская программа по географии под ред. В.П. Максаковский, 2020.

Планируемые результаты изучения курса географии

Изучение географии на базовом уровне среднего (полного) общего образования направлено:

-освоение системы географических знаний о целостном, многообразном и динамично изменяющемся мире, взаимосвязи природы, населения и хозяйства на всех территориальных уровнях, географических аспектах глобальных проблем человечества и путях их решения; методах изучения географического пространства, разнообразии его объектов и процессов;

• **овладение умениями** сочетать глобальный, региональный и локальный подходы для описания и анализа природных, социально-экономических и геоэкологических процессов и явлений;

• **развитие** познавательных интересов, интеллектуальных и творческих способностей посредством ознакомления с важнейшими географическими особенностями и проблемами мира, его регионов и крупнейших стран;

• **воспитание** патриотизма, толерантности, уважения к другим народам и культурам; бережного отношения к окружающей среде;

• **использование** в практической деятельности и повседневной жизни разнообразных географических методов, знаний и умений, а также географической информации.

Курс по географии на базовом уровне ориентируется, прежде всего, на формирование общей культуры и мировоззрения школьников, а также решение воспитательных и развивающих задач общего образования, задач социализации личности.

По содержанию предлагаемый базовый курс географии сочетает в себе элементы общей географии и комплексного географического страноведения.

Он завершает формирование у учащихся представлений о географической картине мира, которые опираются на понимание географических взаимосвязей общества и природы, воспроизводства и размещения населения, мирового хозяйства и географического разделения труда, раскрытие географических аспектов глобальных и региональных явлений и процессов, разных территорий.

Содержание курса призвано сформировать у учащихся целостное представление о современном мире, о месте России в этом мире, а также развить у школьников познавательный интерес к другим народам и странам. Изучение географии в старшей школе на базовом уровне направлено на достижение следующих целей.

В результате изучения географии на базовом уровне выпускник научится понимать:

-Основные географические понятия и термины; традиционные и новые методы географических исследований;

- Особенности размещения основных видов природных ресурсов, их местонахождения и территориальные сочетания; численность и динамику населения мира, отдельных регионов и стран, их этногеографическую специфику; различия в уровне и качестве жизни населения, основные направления миграций; проблемы современной урбанизации;

- Географические аспекты отраслевой и территориальной структуры мирового хозяйства, размещения его основных отраслей; географическую специфику отдельных стран и регионов, их различия по уровню социально-

экономического развития, специализации в системе международного географического разделения труда; географические аспекты глобальных проблем человечества;

- Особенности современного геополитического и геоэкономического положения России, ее роль в международном географическом разделении труда;

Выпускник средней школы научится

- объяснять ресурсобеспеченность отдельных стран и регионов мира, их демографическую ситуацию, уровни урбанизации и территориальной концентрации населения и производства, степень природных, антропогенных и техногенных изменений отдельных территорий;

- применять разнообразные источники географической информации для проведения наблюдений за природными, социально-экономическими и геоэкологическими объектами, процессами и явлениями, их изменениями под влиянием разнообразных факторов;

- Составлять комплексную географическую характеристику регионов и стран мира; таблицы, картосхемы, диаграммы, простейшие карты, модели, отражающие географические закономерности различных явлений и процессов, их территориальные взаимодействия;

-Сопоставлять географические карты различной тематики;

Использовать приобретенные знания и умения в практической деятельности и повседневной жизни для:

1. Выявления и объяснения географических аспектов различных текущих событий и ситуаций;

2. Нахождения и применения географической информации, включая карты, статистические материалы, геоинформационные системы и ресурсы Интернета; правильной оценки важнейших социально-экономических событий международной жизни, геополитической и геоэкономической ситуации в России, других странах и регионах мира, тенденций их возможного развития;

3. Понимания географической специфики крупных регионов и стран мира в условиях глобализации, стремительного развития международного туризма и отдыха, деловых и образовательных программ, различных видов человеческого общения.

Содержание программы (68 (34 часа в 10 классе) и 34 в 11 классе)

Введение (1 час)

География как наука. Процессы дифференциации и интеграции в географии. Сквозные направления в географии. Экономическая и социальная география, как одна из «стволовых ветвей» географии. Методы географических исследований. Подразделение общегеографических методов на традиционные (описания, картографический, сравнительно-географический, статистический) и новые (математический, математико-географического моделирования, дистанционно-аэрокосмический, геоинформационный). Методы физической и социально-экономической географии. Источники географической информации. Географическая карта как важнейший универсальный источник информации. Переход от бумажной — к машинной информации. Значение Интернета и глобальных спутниковых систем информации. Понятие о геоинформатике и геоинформационной системе (ГИС). Структура учебника. Как работать с учебником.

Часть I. Общая характеристика мира

Тема 1. Современная политическая карта мира (4 часа)

Многообразие стран современного мира, их классификация. Типология стран мира. Экономически развитые страны, их подгруппы. Развивающиеся страны, их подгруппы. Страны с переходной экономикой.

Влияние международных отношений на политическую карту мира. Период «холодной войны» (1946-1989). Разрядка международной напряжённости. Новые угрозы безопасности: распространение ядерного оружия, региональные и локальные конфликты, международный терроризм. «Перезагрузка» в отношениях России и США; достижения и проблемы.

Государственный строй стран мира. Две основные формы правления: республиканская и монархическая. Основные формы административно-территориального устройства: унитарная и федеральная.

Понятия о политической географии и геополитике. Политико-географическое положение.

(Практическая работа № 1), (Практическая работа № 2)

Тема 2. География мировых природных ресурсов (5 часов)

Проблема взаимодействия общества и природы. Понятие о географической (окружающей) среде, географическом детерминизме и нигилизме. «Обмен веществ» между обществом и природой. Степень «очеловеченности» природной среды в XXI в.

Природные ресурсы Земли. Понятие о ресурсообеспеченности. Минеральные (топливные, рудные и нерудные) ресурсы и расчёт обеспеченности ими. Понятие о территориальных сочетаниях природных ресурсов.

Земельные ресурсы и обеспеченность ими различных регионов и стран. Размеры и структура мирового земельного фонда. Процессы опустынивания.

География водных ресурсов Земли. Различия в обеспеченности водными ресурсами регионов и стран. Пути решения водной проблемы. Гидроэнергетический потенциал.

Биологические ресурсы. География лесных ресурсов, северный и южный лесные пояса мира. Проблема обезлесения. Ресурсы животного мира. Проблема оскудения генофонда.

Ресурсы Мирового океана: водные, минеральные, биологические, их география. Климатические и космические ресурсы, новые возобновляемые источники энергии. Рекреационные ресурсы, их виды.

Антропогенное загрязнение окружающей среды. Загрязнение литосферы, гидросферы (вод суши и Мирового океана), атмосферы. Решение природоохранных проблем: три главных пути. Природоохранная деятельность и экологическая политика. Особо охраняемые природные территории (ООПТ). Всемирное культурное и природное наследие ЮНЕСКО.

Понятие о географическом ресурсоведении и геоэкологии.

(Практическая работа № 3)

.(Практическая работа № 4)

Тема 3. География населения мира (3 часа)

Рост численности населения мира. Понятие о воспроизводстве (естественном движении) населения. Первый тип воспроизводства населения, демографический кризис. Географическое распространение стран первого типа воспроизводства населения, их основные демографические показатели. Второй тип воспроизводства населения, демографический взрыв. Географическое распространение стран второго типа воспроизводства населения, их основные демографические показатели. Начало затухания демографического взрыва. Демографическая политика, её особенности в экономически развитых и развивающихся странах. Качество населения как комплексное понятие. Здоровье населения и показатель ожидаемой средней продолжительности жизни. Показатель уровня грамотности. Различие этих показателей в экономически развитых и развивающихся странах. Демографические показатели России.

Состав (структура) населения. Половой состав: страны с преобладанием женщин и страны с преобладанием мужчин; общемировые показатели. Возрастной состав, понятие об экономически активном населении. Этнолингвистический состав населения. Классификация народов (этносов) по численности. Классификация народов по языку, крупнейшие семьи языков. Однонациональные и многонациональные государства, проблема этнического сепаратизма на примере экономически развитых и развивающихся стран. Религиозный состав населения мира. Мировые религии – христианство, мусульманство, буддизм и их географическое распространение. Важнейшие национальные религии. Влияние религий на жизнь и быт людей. Религиозные противоречия в современном мире, религиозный экстремизм.

Размещение населения по земной суше под влиянием природных и исторических факторов. Показатель плотности населения Земли и отдельных регионов. Страны с наибольшей и наименьшей плотностью населения. Средняя плотность населения в России. Миграции населения и их влияние на размещение населения. Международные (внешние) миграции населения в прошлом и настоящем. Особое значение трудовых миграций. Главные центры притяжения трудовых ресурсов в мире. Интеллектуальные миграции и «утечка умов». Миграции по этническим, политическим, экологическим причинам; возрастание числа беженцев.

Внутригосударственные миграции населения и их причины.

Современный город и его функции. Понятие об урбанизации как о всемирном процессе. Быстрые темпы роста городского населения. Концентрация населения в основном в больших городах. Формирование городских агломераций. Крупнейшие городские агломерации мира, их география. Группировка стран мира по уровню урбанизации: 1) очень высоко урбанизированные страны, 2) высоко урбанизированные страны, 3) средне урбанизированные страны, 4) слабо урбанизированные страны. Различия между странами по темпам урбанизации. Развитие урбанизации «вглубь» в экономически развитых странах. Развитие урбанизации «вширь» в развивающихся странах, явление «городского взрыва». Регулирование процесса урбанизации. Сельское население, групповая и дисперсная формы сельского расселения. Население и окружающая среда.

География населения как ветвь социально-экономической географии. Геодемографическое направление. Географо-расселенческое направление. Особое значение географии городов (геоурбанистики).

Используя данные таблицы 3 в учебнике, построить на контурной карте мира картодиаграмму численности городского населения крупных регионов мира в 1950 и 2010 гг. Проанализировать её и сделать выводы. (Практическая работа № 5)

Тема 4. Научно-техническая революция и мировое хозяйство (3 часа)

Понятие о научно-технической революции (НТР). Характерные черты НТР: всеохватность, ускорение научно-технических преобразований, возрастание роли человеческого фактора, связь с высокой техникой и технологией. Четыре составные части НТР: 1) наука, 2) техника и технология, 3) производство, 4) управление. Эволюционный и революционный пути развития техники и технологии. Главные направления развития производства. Геоинформатика.

Понятие о мировом хозяйстве. Понятие о международном географическом разделении труда и отрасли международной специализации. Международная экономическая интеграция, главные региональные и отраслевые интеграционные объединения.

Понятие о глобализации и её движущих силах. Транснациональные и глобальные ТНК. Возникновение глобальных городов. Отраслевая структура мирового хозяйства: аграрная, индустриальная, постиндустриальная. Воздействие НТР на отраслевую структуру материального производства промышленности, сельского хозяйства, транспорта.

Основные пространственные модели мирового хозяйства. Двухчленная модель (Север-Юг). Трёхчленные модели с подразделением на экономически развитые, развивающиеся страны и страны с переходной экономикой и с подразделением на Центр, Полупериферию и Периферию. Десятичленная пространственная модель мирового хозяйства, роль отдельных центров в производстве валового мирового продукта. Страны БРИКС, как новая политико-экономическая группировка стран. Возрастание роли Азиатско-Тихоокеанского региона.

Территориальная структура хозяйства экономически развитых стран с выделением высокоразвитых, старопромышленных, аграрных и ресурсных районов нового освоения. Колониальный тип территориальной структуры хозяйства, сохраняющийся во многих развивающихся странах. Региональная политика в развитых и развивающихся странах, её главные направления.

Факторы размещения производительных сил. Старые факторы

размещения: территории, ЭГП, природно-ресурсный, транспортный, трудовых ресурсов, территориальной концентрации. Новые факторы размещения: наукоёмкости, экологический.

(Практическая работа № 6)
(Практическая работа № 7)

Тема 5. География отраслей мирового хозяйства (5 часов)

Промышленность – первая ведущая отрасль материального производства. Старые, новые и новейшие отрасли промышленности. Сдвиги в отраслевой структуре промышленности мира в эпоху НТР, роль высокотехнологичных отраслей. Изменения в территориальной структуре промышленности мира, возрастание доли стран Юга.

Топливо-энергетическая промышленность. Мировое производство и потребление первичных энергоресурсов. Соотношение Севера и Юга. Два главных этапа развития этой отрасли на протяжении XIX и XX вв. Нефтяная промышленность мира, основные черты географии; главные нефтедобывающие страны, главные нефтяные грузопотоки. Газовая промышленность мира, основные черты географии; главные газодобывающие страны, главные сухопутные и морские грузопотоки природного газа. Угольная промышленность мира, основные черты её географии. Мировая электроэнергетика, соотношение ТЭС, ГЭС и АЭС; ведущие страны-производители. Новые возобновляемые источники энергии, повышение их роли в мировой энергетике.

Мировая горнодобывающая промышленность. Соотношение стран Севера и Юга. Понятие о восьми «великих горнодобывающих державах». Чёрная металлургия: масштабы производства и основные черты географии. Типы ориентации в размещении предприятий этой отрасли. Особенности размещения мировой цветной металлургии.

Машиностроение мира: особенности отраслевой и территориальной структуры. Три главных машиностроительных региона. Отличительные черты отраслевой и территориальной структуры мировой химической промышленности. Лесная и деревообрабатывающая промышленность мира: два пояса её размещения. Мировая текстильная промышленность, её главные регионы. Промышленность и окружающая среда.

Сельское хозяйство – вторая ведущая отрасль материального производства. Понятие о товарном и потребительском сельском хозяйстве, агробизнесе. Основные черты сельского хозяйства в экономически развитых и развивающихся странах. Понятие о «зелёной революции» в развивающихся странах. Растениеводство как основа мирового сельского хозяйства. Зерновое хозяйство: пшеница, рис и кукуруза. Другие продовольственные культуры. Непродовольственные культуры. Мировое животноводство: три ведущих отрасли. Сельское хозяйство и окружающая среда. Мировое рыболовство.

Транспорт – третья ведущая отрасль материального производства. Мировая транспортная система, её масштабы. Транспорт экономически развитых стран. Транспорт развивающихся стран. Региональные транспортные системы. Сухопутный транспорт и его виды: автомобильный, железнодорожный, трубопроводный. Морской торговый флот, морские порты. География мирового морского судоходства, роль морских каналов и проливов. Внутренний водный транспорт. Воздушный (авиационный) транспорт – самый молодой и динамичный вид транспорта.

Основные черты его географии. Транспорт и окружающая среда.

Всемирные экономические отношения (ВЭО). Отношения Север-Юг как отношения между Центром мирового хозяйства и его Периферией и Полупериферией. Понятия об открытой экономике и свободной экономической зоне.

Мировая торговля как старейшая форма ВЭО. Сдвиги в структуре мировой торговли товарами. Торговля услугами и её формы. Главные районы и страны мировой торговли. Всемирная торговая организация (ВТО).

Мировой рынок капитала, как отражение процесса финансовой глобализации. Мировые финансовые центры. Оффшорные зоны (центры). Понятие о прямых иностранных инвестициях. География мирового рынка капитала. Страны-лидеры по экспорту и импорту капитала среди экономически развитых стран, развивающихся стран и стран с переходной экономикой. Всемирный банк и Международный валютный фонд (ВМФ).

Международное производственное сотрудничество и его формы. Международное научно-техническое сотрудничество. Международный туризм: масштабы и основные черты географии.

(Практическая раб. № 8)

Часть II. Региональная характеристика мира.

Тема 6. Зарубежная Европа (3 часа)

Общая характеристика. Зарубежная (по отношению к странам СНГ) Европа как один из ведущих регионов современного мира. Площадь территории и границы. Особенности ЭПП: 1) соседское положение, 2) приморское положение. Изменения политической карты региона в новейшее время.

Природные условия и ресурсы зарубежной Европы. Природные ресурсы для развития промышленности, сельского хозяйства, лесного хозяйства, туризма и рекреации.

Население зарубежной Европы: численность и характер воспроизводства, угроза депопуляции. Роль трудовой иммиграции и увеличение значения «исламского фактора». Национальный состав населения региона: однопациональные, двунациональные и многонациональные государства. Обострение межнациональных отношений. Основные религии зарубежной Европы, роль Ватикана. Размещение населения: его плотность, высокий уровень урбанизации. Западноевропейский тип города. Процесс субурбанизации.

Место региона в мировом хозяйстве. Страны, входящие в «большую семёрку» стран Запада: Германия, Франция, Великобритания, Италия. Менее крупные страны региона и их специализация в международном географическом разделении труда

Промышленность зарубежной Европы. Главные отрасли: машиностроение и химическая промышленность. Топливо-энергетический комплекс, чёрная и цветная металлургия. Лесная, легкая промышленность. Главные промышленные районы.

Сельское хозяйство зарубежной Европы, три главных типа: 1) североевропейский, 2) средневропейский, 3) южноевропейский.

Транспортная система зарубежной Европы. Главные транспортные магистрали направлений Север-Юг и Запад-Восток. Главные сухопутные транспортные узлы и портово-промышленные комплексы. Преодоление естественных преград.

Непроизводственная сфера в зарубежной Европе. Система технопарков и технополисов. Главные финансовые центры и оффшорные зоны. Зарубежная Европа как главный в мире район международного туризма; «большая тройка» стран по

развитию въездного туризма.

Охрана окружающей среды и экологические проблемы в зарубежной Европе.

Географический рисунок расселения и хозяйства зарубежной Европы. Понятие о «Центральной оси развития» Западной Европы. Типология экономических районов с выделением: 1) высокоразвитых, 2) старопромышленных, 3) аграрных, 4) нового освоения. Четыре субрегиона зарубежной Европы.

Федеративная Республика Германия как самое мощное в экономическом отношении государство зарубежной Европы. Образование ФРГ в 1949 г. Особенности формы правления, геополитического положения и административно-территориального устройства. Население: численность, демографическая ситуация, размещение. Место ФРГ в мировом хозяйстве. Промышленность ФРГ: уровень развития, основные отрасли специализации. Сельское хозяйство: отраслевая структура и размещение. Особенности транспортной сети. Высокий уровень развития непроемленной сферы. Внешние экономические связи. Особенности территориальной структуры хозяйства ФРГ. Направления региональной политики.

(Практическая работа № 9)

Тема 7. Зарубежная Азия. Австралия (3 часа)

Общая характеристика. Зарубежная (по отношению к странам СНГ) Азия как быстро развивающийся регион современного мира. Размеры территории и границы. Отличительные черты ЭГП: 1) соседское положение, 2) приморское положение, 3) глубинное положение. Политическая карта региона в новейшее время. Территориальные споры в зарубежной Азии. «Горячие точки» (Афганистан, и др.) субрегиона.

Природные условия и ресурсы зарубежной Азии. Природные ресурсы для развития промышленности; особое значение нефтяных ресурсов. Природно-ресурсные предпосылки для развития сельского хозяйства; недостаточная обеспеченность пахотными землями и источниками водоснабжения.

Население зарубежной Азии; регион с наибольшей численностью населения. Демографическая ситуация и демографическая политика в субрегионах зарубежной Азии. Этнический и религиозный состав населения, зарубежная Азия как родина трёх мировых религий. Межэтнические и религиозные конфликты в регионе. Основные черты размещения населения, контрасты плотности. Главные очаги внешних миграций. Рост городского населения, городские агломерации и «сверхгорода». Восточный (азиатский) тип города. Особенности сельского расселения.

Рост значения зарубежной Азии в мировом хозяйстве. Пять главных центров мирового хозяйства в регионе: Китай, Япония, Индия, группа новых индустриальных стран, группа нефтеэкспортирующих стран. Уровень индустриализации стран зарубежной Азии, главные промышленные районы. Особенности сельского хозяйства региона. Главные районы возделывания зерновых, тропических и субтропических культур, пастбищного животноводства.

Экологические проблемы и меры по охране окружающей среды в странах зарубежной Азии.

Китайская Народная Республика. Размеры территории и экономико-географическое положение. Административно-территориальное деление Китая, проблема Тайваня. Воссоединение Сянган и Аомыня с Китаем. Население Китая. Китай – первая страна мира по численности населения. Демографическая политика

и её результаты; переход от демографического взрыва к третьей фазе демографического перехода. Возрастно-половой состав населения. Этнический состав населения. Особенности размещения населения: соотношение городских и сельских жителей, процесс урбанизации. Крупнейшие города и городские агломерации Китая. Китай как страна древней культуры.

Хозяйство Китая. Быстрые темпы роста экономики, китайское «экономическое чудо». Превращение Китая в мощную индустриальную державу. Отставание Китая по показателю душевого ВВП и уровню жизни.

Промышленность Китая. Успехи и проблемы топливно-энергетического комплекса. Быстрое развитие металлургического комплекса, мировой рекорд по выплавке стали. Преобразования в машиностроительном комплексе Китая, успехи автомобильной промышленности. Традиции лёгкой промышленности.

Сельское хозяйство Китая. Рост производства сельскохозяйственных культур. Главные районы возделывания пшеницы, риса, чая. Районы экстенсивного скотоводства. Успехи Китая в области рыболовства и аквакультуры.

Транспорт Китая. Особое значение железнодорожного транспорта; сооружение новых магистралей и высокоскоростных железных дорог. Быстрый рост морских перевозок, главные морские порты. Развитие трубопроводного и воздушного транспорта.

Внешние экономические связи Китая. Превращение его в страну с открытой экономикой. Специальные экономические зоны. Структура экспорта и импорта Китая, его главные торговые партнеры. Положение Китая в мировой финансовой сфере, в международном туризме. Внутренние различия. Восточная (приморская) зона с крупнейшими городами страны и специальными экономическими зонами (СЭЗ). Центральная и Западная зоны.

Япония. Территория Японии, её границы и ЭГП. Стабильность численности населения Японии – страны Азии с первым типом воспроизводства населения; причины такого демографического перехода. Однородный национальный состав населения, культурные традиции. Религиозный состав населения Японии. Высокая средняя плотность населения. Высокий уровень урбанизации. Крупнейшие города и городские агломерации (Токио, Осака, Нагоя) Японии. Понятие о мегаполисе Токайдо.

Хозяйство. Период «экономического чуда» в Японии в 50-80-е гг. XX в. и его причины. Замедление темпов экономического роста в 90-е гг., переход на роль «державы №3». Япония как постиндустриальная страна.

Промышленность – этапы развития. Этап развития энергоёмких и металлоёмких производств при увеличении импорта топлива и сырья. Этап ориентации на наукоёмкие отрасли. Главные промышленные центры Японии и их специализация.

Сельское хозяйство Японии – изменения в структуре и географии. Значение рыболовства.

Высокий уровень развития железнодорожного и морского транспорта. Особое значение внешних экономических связей. Структура и география экспорта и импорта Японии.

Территориальная структура хозяйства Японии. Её «лицевая» часть, мегаполис Токайдо. Ее «тыльная» часть. Региональная политика Японии.

Индия. Территория, границы, ЭГП Индии. Государственный строй; форма правления и административно-территориальное деление. Индия в составе

Содружества, возглавляемого Великобританией.

Население. Быстрый рост населения Индии и его причины. Особенности демографической политики. Сложный этнический и религиозный состав населения Индии; районы этнорелигиозных противоречий. Неравномерность размещения населения. Особенности урбанизации в Индии, главные города и городские агломерации.

Хозяйство. Индия как страна контрастов. «Экономическое чудо» в Индии и рост объёма ВВП. Постепенное превращение Индии в супердержаву знаний. Сильное отставание Индии по показателю душевого ВВП. Высокая доля людей, живущих за чертой бедности.

Промышленность Индии: особенности её отраслевой структуры и географии. Главные новостройки («полюса роста») в тяжёлой промышленности Индии. Главные отрасли лёгкой промышленности.

Сельское хозяйство Индии. Особенности аграрного строя, влияние «зелёной революции». Две главные сельскохозяйственные зоны.

Географический рисунок хозяйства и расселения Индии. «Экономические столицы»: Мумбаи, Дели, Бангалор. «Коридоры роста», связывающие их друг с другом. Зарождение первых трёх мегалополисов Индии.

Австралия. Австралия как государство Азиатско-Тихоокеанского региона. История, освоение Австралии. Особенности государственного строя. Основные черты населения: численность, рост за счет иммиграции, очень низкая плотность населения. Главные города Австралии.

Хозяйство. Место Австралии в мировом хозяйстве. Главные отрасли международной специализации: горнодобывающая промышленность, сельское хозяйство, природные предпосылки для их развития.

Внутренние различия. Юго-Восточный район Австралии с главными городами страны. Северо-Восточный, Южный и Западный районы, их роль в населении и хозяйстве Австралии. Неосвоенные пространства Северного и Центрального районов.

Используя текст и рисунки учебника, составить картосхему: «Важнейшая продукция, поставляемая странами зарубежной Азии на мировой рынок». Показать стрелками экспорт продукции горнодобывающей, обрабатывающей промышленности и сельского хозяйства. (Практическая работа № 10)

Тема 8. Африка (1 час)

Общая характеристика. Колониальное прошлое Африки. Этапы завоевания политической независимости после второй мировой войны. Развивающиеся страны Африки, включая наименее развитые. ЮАР – страна, сочетающая признаки экономически развитой и развивающейся страны.

Территория Африки и отдельных её стран. Особенности ЭГП: приморские и внутриконтинентальные страны. Особенности государственного строя: преобладание президентских республик.

Африка как регион территориальных споров и региональных конфликтов. Волна национальных революций в Северной Африке в 2011 г. Организация Африканского единства. Природные условия и ресурсы. Богатство Африки полезными ископаемыми. Оценка земельных и агроклиматических ресурсов для развития сельского хозяйства. Процессы опустынивания и обезлесения в Африке.

Африка – регион демографического взрыва с самыми высокими темпами воспроизводства населения. Качество населения в Африке. Этнический состав

населения Африки, главные семьи языков, культурное наследие. Контрасты расселения в Африке. Темпы и уровни урбанизации, «городской взрыв» и его последствия. Крупнейшие городские агломерации. Основные черты сельского расселения.

Хозяйство Африки, место её в мире. Сохранение колониального типа отраслевой структуры хозяйства с преобладанием сельского хозяйства. Тропическое и субтропическое земледелие в Африке. Понятие о монокультуре.

Индустриализация Африки. Ведущая роль горнодобывающей промышленности. Недостаточное развитие обрабатывающей промышленности. Доля Африки в мировом хозяйстве. Деление Африки на пять субрегионов – Северную, Западную, Центральную, Восточную и Южную Африку. Деление Африки на два субрегиона: Северную и Тропическую Африку.

Особенности исторического развития, природы, населения и хозяйства Северной (арабской) Африки. Крупнейшие города. Понятие об арабском типе города.

Особенности исторического развития, природы, населения и хозяйства Тропической («чёрной») Африки. Тропическая Африка как самая отсталая часть всего развивающегося мира. Районы горнодобывающей промышленности и интенсивного сельского хозяйства в Тропической Африке. Ухудшение состояния окружающей среды в Тропической Африке.

Южно-Африканская Республика (ЮАР). ЮАР как страна с двойной экономикой. Место ЮАР в хозяйстве Африки и всего мира. Особенности исторического развития. Промышленность ЮАР и отрасли её международной специализации. Сельское хозяйство ЮАР. Высокий уровень социального расслоения в ЮАР. Вступление ЮАР в 2011 г. в группу стран БРИКС.

(Практическая работа № 11)

Тема 9. Северная Америка (2 часа)

Понятие «Северная Америка» в экономической и социальной географии мира.

Общая характеристика Соединенных Штатов Америки. Размеры территории США и её подразделение на три части. Выгоды ЭГП США, сухопутные и морские границы; соседи США. Федеративное государственное устройство США. Штаты США. Двухпартийная система в США.

Население США. Устойчивый рост численности населения; роль естественного и миграционного прироста. Особенности формирования американской нации. Белое, афроамериканское, латиноамериканское население. Аборигены. Проблемы расовой дискриминации. Возрастно-половая структура населения. Размещение населения по территории страны. Показатели плотности населения. Направления внутренних миграций населения. География городов. Городские агломерации и мегалополисы США. Особенности сельского расселения.

Общая характеристика хозяйства: ведущее место США в мировой экономике. Замедление темпов экономического роста; финансово-экономический кризис 2008-2009 гг. Структура экономики США, резкое преобладание непромышленной сферы. Роль американских ТНК в создании «второй экономики» США. Лидерство США в мировом промышленном производстве. Ведущие отрасли горнодобывающей и обрабатывающей промышленности.

Лидерство США в мировом сельскохозяйственном производстве. Постадийная специализация в сельском хозяйстве США. Особенности транспортной системы

США. Переход к постиндустриальному обществу.

Особенности территориальной структуры хозяйства США. Факторы, воздействующие на эту структуру. Концентрация хозяйственной жизни в мегалополисах США. Высокоразвитые и депрессивные районы в США; региональная политика.

География промышленности США. Природные ресурсы для развития промышленности США; увеличение зависимости от импорта. Основные черты географии топливной промышленности, электроэнергетики, чёрной металлургии, машиностроительной, химической и текстильной промышленности США. Понятие о четырёх промышленных поясах.

География сельского хозяйства США. Природно-ресурсные предпосылки для развития этой отрасли. Отрасли, определяющие профиль растениеводства в США. Отрасли, определяющие профиль животноводства в США. Сельскохозяйственные районы (пояса) США.

География транспорта США, её конфигурация. Главные транспортные магистрали и узлы. Развитие отдельных видов транспорта.

Внешние экономические связи США. Структура и география внешней торговли товарами и услугами. Вывоз и ввоз капитала.

Развитие внутреннего и международного туризма в США. Главные туристские районы, национальные парки.

Охрана окружающей среды и геоэкологические проблемы в США. Меры по охране окружающей среды.

Макрорегионы США. Макрорегион Северо-Востока, города Нью-Йорк и Вашингтон. Макрорегион Среднего Запада, город Чикаго. Макрорегион Юга, город Атланта. Макрорегионы Запада, города Лос-Анджелес и Сан-Франциско.

Краткая экономико-географическая характеристика Канады. Размеры территории и ЭГП Канады. Особенности государственного строя Канады. Население Канады; англо-канадцы и франко-канадцы. Уровень урбанизации и главные города. Канада как высокоразвитая страна. Четыре отрасли её международной специализации. Экономические и социальные различия между Югом и Севером Канады.

(Практическая работа № 12)

Тема 10. Латинская Америка (1 час)

Общая характеристика региона. Территория, подразделение на субрегионы. Особенности ЭГП. Государственный строй стран Латинской Америки. Унитарные и федеративные государства. Колониальные владения.

Природные ресурсы региона. Богатство полезными ископаемыми, их приуроченность к Тихоокеанскому рудному поясу, к Южно-Американской платформе и её краевым прогибам. Богатство водными и лесными ресурсами. Агроклиматические условия.

Население. Тип воспроизводства населения. Этнический состав; три компонента его формирования. Разнообразие этнического состава; дуализм культур. Главные черты размещения населения. Высокий уровень урбанизации. Понятия о латиноамериканском типе города и «ложной урбанизации». Крупнейшие городские агломерации региона.

Общая характеристика хозяйства. «Левый поворот» в начале XXI в. и переход

к ускоренным темпам экономического роста. Горнодобывающая промышленность стран Латинской Америки. Обрабатывающая промышленность стран Латинской Америки. Их главные центры. Плантационный и потребительский сектора в сельском хозяйстве Латинской Америки. Главные отрасли земледелия и животноводства и их размещение. Особенность транспортной системы региона, «линии проникновения».

Территориальная структура хозяйства Латинской Америки. «Большая тройка» стран (Мексика, Бразилия, Аргентина). Экономическое значение столиц и крупных городских агломераций. Региональная политика.

Охрана окружающей среды и экологические проблемы.

Федеративная Республика Бразилия. Бразилия - самая большая страна Латинской Америки, одна из ключевых развивающихся стран. Ускорение темпов экономического роста с началом XXI в., вхождение в группу стран БРИКС.

Размеры и профиль горнодобывающей промышленности; основные центры. Размеры и профиль обрабатывающей промышленности; основные центры. Позиции Бразилии в мировом сельском хозяйстве, главные сельскохозяйственные районы.

Особенности территориальной структуры хозяйства; сосредоточение населения и производства в приатлантических районах. Стратегия освоения внутренних районов (Амазонии). Перенос столицы из Рио-де-Жанейро в город Бразилиа. Промышленные новостройки в Амазонии. Особое значение крупнейших городских агломераций: Рио-де-Жанейро и «экономической столицы» страны – Сан-Паулу. Главные транспортные новостройки.

Тема 11. Россия в современном мире (2 часа)

Место России в мировой политике. Россия как один из глобальных лидеров, определяющих мировую политическую повестку дня. Участие России в международных организациях. Россия и глобальный миропорядок.

Место России в мировом природно-ресурсном потенциале. Россия в мировой территории, в мировых ресурсах полезных ископаемых. Природные условия России для жизни людей. Экологическая обстановка в России.

Место России в населении мира. Ухудшение демографической обстановки в постсоветский период времени, нарушенная половозрастная структура населения, низкая средняя плотность населения, медленные темпы урбанизации.

Экономика России на мировом фоне. Два этапа в её развитии в постсоветский период времени. Россия в первой десятке крупнейших экономик мира. «Узкие места» в развитии экономики России: низкая конкурентоспособность, ярко выраженный топливно-сырьевой уклон, отставание в развитии высокотехнологичных производств, наличие сильных территориальных диспропорций.

Место России в промышленности мира. Лидирующее положение России в отраслях топливно-энергетического комплекса. Прочные позиции России в мировой горнодобывающей промышленности и в отраслях обрабатывающей промышленности «нижнего этажа». Отставание России в отраслях обрабатывающей промышленности «верхнего этажа» - машиностроении и химии органического синтеза.

Место России в мировом сельском хозяйстве – в растениеводстве и животноводстве.

Место России в мировом транспорте. Более сильные позиции России в железнодорожном и трубопроводном транспорте, более слабые – в автомобильном,

морском и воздушном транспорте. Основные направления международной транспортной инфраструктуры для транспортировки нефти и природного газа.

Россия в международных экономических отношениях – мировой торговле и мировых финансовых связях.

Место России в мире по качеству жизни. Индекс развития человеческого потенциала и его составляющие. Высокое положение России в мире в сфере образования. Менее выгодное положение России в мире в сфере материального благосостояния. Невысокие показатели России в мире в сфере здоровья и долголетия.

Перспективы развития России до 2020 г. «Стратегия 2020» и её задачи в сфере экономической модернизации и перехода на инновационный путь развития. Ускорение темпов экономического роста, технико-технологическое перевооружение всего хозяйства, перестройка отраслевой и территориальной структуры хозяйства – как главные пути к повышению качества жизни. Необходимость новой индустриализации.

(Практическая работа № 13) Сделав необходимые расчёты, построить в тетради круговую диаграмму: «Доля отдельных отраслей промышленности России в мировом промышленном производстве».

Часть III. Тема 12. Глобальные проблемы человечества (обобщение знаний) (2 часа)

Процесс глобализации и возникновение глобальных проблем человечества. Понятие о глобальных проблемах и их классификации.

Приоритетные глобальные проблемы.

1. Проблема разоружения и сохранение мира. Причины и время её возникновения, этапы решения. Современная геополитическая обстановка в мире, перспективы её улучшения. Взаимоотношения России со странами НАТО.
2. Проблемы международного терроризма. История терроризма и его виды. Возникновение международного терроризма и его распространение. Террористические организации. Меры борьбы с международным терроризмом.
3. Экологическая проблема. Причины её возникновения и масштабы воздействия на географическую оболочку. Главные центры дестабилизации окружающей среды. Кризисные экологические районы. Угроза глобального потепления климата Земли. Меры по охране биосферы, роль ООН. Пути решения глобальной экологической проблемы.
4. Демографическая проблема. Постепенное угасание демографического взрыва, как благоприятная предпосылка решения этой проблемы. Прогнозы роста численности населения Земли: соотношение экономически развитых и развивающихся стран. Перспективы развития процесса урбанизации. Пути решения демографической проблемы.
5. Энергетическая проблема. Причины её возникновения. Пути решения энергетической проблемы в экономически развитых странах, отставание развивающихся стран. Использование достижений современного этапа НТР для решения энергетической проблемы.
6. Продовольственная проблема. Количественные и качественные показатели питания в экономически развитых и развивающихся странах. «Пояс голода» в

развивающихся странах. Два пути решения глобальной продовольственной проблемы: экстенсивный и интенсивный; особое значение второго из них. Прогнозы смягчения глобальной продовольственной проблемы.

7. Преодоление отсталости развивающихся стран как глобальная проблема. Масштабы распространения бедности и нищеты в этих странах; международные индикаторы их определения. Особенно бедственное положение наименее развитых стран. Пути решения этой проблемы с участием мирового сообщества. Главный путь – социально-экономические преобразования во всех сферах жизни развивающихся стран.

Другие глобальные проблемы. Проблема охраны здоровья людей и меры по её решению. Проблема освоения Мирового океана и меры по ее решению. Проблема освоения космического пространства и меры по ее решению.

Взаимосвязь глобальных проблем.

Глобальные прогнозы развития человечества на ближайшую и отдаленную перспективу. Пессимистические прогнозы многих западных ученых, призывающие к сокращению населения и производства. Более оптимистические прогнозы российских ученых и некоторых западных ученых, которые видят главный путь решения глобальных проблем в социальном прогрессе человечества в сочетании его с научно-техническим прогрессом.

Понятие о стратегии устойчивого развития природы и общества. Три главных компонента устойчивого развития: 1) экономически устойчивое развитие, 2) экологически устойчивое развитие, 3) устойчивое социальное развитие. Устойчивое развитие и география.

Используя содержание темы 12, составить в тетради схему: «Взаимосвязь проблем преодоления отсталости развивающихся стран с другими глобальными проблемами человечества». (Практическая работа № 14)

Согласовано
зам. директора

Муниципальное бюджетное образовательное учреждение
«Средняя общеобразовательная школа №50» г.Ставрополя

Календарно- тематическое планирование

Предмет : география
Класс: 10-11
Учитель: Артюх О.В.
Уровень: базовый (ФГОС)
УМК: В.П. Максаковский. География 10-11 классы : учеб. для общеобразоват. организаций :
базовый уровень / В.П. Максаковский .- 30 изд. – М. : Просвещение, 2020
Учебный год: 2021 / 2022

Календарно-тематическое планирование по географии составлено в соответствии с Рабочей программой по географии ООП (ООО) и обеспечено УМК для 10-11 классов В.П. Максаковский. География 10-11 классы : учеб. для общеобразоват. организаций : базовый уровень / В.П. Максаковский .- 30 изд. – М. : Просвещение, 2020

Планируемые результаты освоения учебного предмета:

Личностными результатами обучения географии в основной школе является формирование всесторонне образованной, инициативной и успешной личности, обладающей системой современных мировоззренческих взглядов, ценностных ориентации, идейно-нравственных, культурных и этических принципов и норм поведения.

Важнейшие личностные результаты обучения географии:

1) воспитание российской гражданской идентичности: патриотизма, любви и уважения к Отечеству, чувства гордости за свою Родину; осознание единства географического пространства России как единой среды проживания населяющих её народов, определяющей общность их исторических судеб; осознание своей этнической принадлежности, усвоение гуманистических и традиционных ценностей многонационального российского общества; воспитание чувства ответственности и долга перед Родиной;

2) формирование ответственного отношения к учению, готовности и способности учащихся к саморазвитию и самообразованию на основе мотивации к обучению и познанию, осознанному выбору и построению дальнейшей индивидуальной траектории образования на базе ориентировки в мире профессий и профессиональных предпочтений с учётом устойчивых познавательных интересов; формирование личностных представлений о целостности природы, населения и хозяйства Земли и её крупных районов и стран, о России как субъекте мирового географического пространства, её месте и роли в современном мире; осознание значимости и общности глобальных проблем человечества;

4) формирование уважительного отношения к истории, культуре, национальным особенностям, традициям и образу жизни других народов; осознанной доброжелательности к другому человеку, его мнению, мировоззрению, культуре, языку, вере; готовности и способности вести диалог с другими людьми и достигать в нём взаимопонимания;

5) освоение социальных норм, правил поведения, ролей и форм социальной жизни в группах и сообществах, включая взрослые и социальные сообщества; участие в школьном самоуправлении и общественной жизни в пределах возрастных компетенций с учётом региональных, этнокультурных, социальных и экономических особенностей;

6) развитие морального сознания и компетентности в решении моральных проблем на основе личного выбора, формирование нравственных чувств и нравственного поведения, осознанного и ответственного отношения к собственным поступкам;

7) формирование коммуникативной компетентности в общении и сотрудничестве со сверстниками, старшими и младшими в процессе образовательной, общественно полезной, учебно-исследовательской, творческой и других видов деятельности;

8) формирование ценности здорового и безопасного образа жизни; усвоение правил индивидуального и коллективного безопасного поведения в чрезвычайных ситуациях, угрожающих жизни и здоровью людей, правил поведения на транспорте и на дорогах;

9) формирование экологического сознания на основе признания ценности жизни во всех её проявлениях и необходимости ответственного, бережного отношения к окружающей среде и рационального природопользования;

10) осознание значения семьи в жизни человека и общества, ценности семейной жизни, уважительного и заботливого отношения к членам своей семьи;

11) развитие эмоционально-ценностного отношения к природе, эстетического сознания через освоение художественного наследия народов России и мира, творческой деятельности эстетического характера.

Метапредметные результаты включают освоенные обучающимися универсальные учебные действия, обеспечивающие овладение ключевыми компетенциями, составляющими основу умения учиться.

Важнейшие метапредметные результаты обучения географии:

1) умение самостоятельно определять цели своего обучения, ставить и формулировать для себя новые задачи в учёбе и познавательной деятельности, развивать мотивы и интересы своей познавательной деятельности;

2) умение самостоятельно планировать пути достижения целей, в том числе альтернативные, осознанно выбирать наиболее эффективные способы решения учебных и познавательных задач;

3) умение соотносить свои действия с планируемыми результатами, осуществлять контроль своей деятельности в процессе достижения результата, определять способы действий в рамках предложенных условий и требований, корректировать свои действия в соответствии с изменяющейся ситуацией;

4) умение оценивать правильность выполнения учебной задачи, собственные возможности её решения;

5) владение основами самоконтроля, самооценки, принятия решений и осуществления осознанного выбора в учебной и познавательной деятельности;

6) умение определять понятия, делать обобщения, устанавливать аналогии, классифицировать, самостоятельно выбирать основания и критерии для классификации, устанавливать причинно-следственные связи, строить логическое рассуждение, умозаключение (индуктивное, дедуктивное и по аналогии) и делать выводы;

7) умение создавать, применять и преобразовывать знаки и символы, модели и схемы для решения учебных и познавательных задач;

8) смысловое чтение;

9) умение организовывать учебное сотрудничество и совместную деятельность с учителем и со сверстниками; работать индивидуально и в группе: находить общее решение и разрешать конфликты на основе согласования позиций и учёта интересов; формулировать, аргументировать и отстаивать своё мнение;

10) умение осознанно использовать речевые средства в соответствии с задачей коммуникации, для выражения своих чувств, мыслей и потребностей; планирования и регуляции своей деятельности; владение устной и письменной речью; монологической контекстной речью;

1) формирование и развитие компетентности в области использования информационно-коммуникационных технологий (ИКТ-компетенции).

Предметными результатами освоения выпускниками основной школы программы по географии являются:

1) формирование представлений о географической науке, её роли в освоении планеты человеком, о географических знаниях как компоненте научной картины мира, об их необходимости для решения современных практических задач человечества и своей страны, в том числе задачи охраны окружающей среды и рационального природопользования;

2) формирование первичных навыков использования территориального подхода как основы географического мышления для осознания своего места в целостном, многообразном и быстро изменяющемся мире и адекватной ориентации в нём;

3) формирование представлений и основополагающих знаний о целостности и неоднородности Земли как планеты людей в пространстве и во времени, об основных этапах её географического освоения, особенностях природы, жизни, культуры и хозяйственной деятельности людей, экологических проблемах на разных материках и в отдельных странах;

4) овладение элементарными практическими умениями использования приборов и инструментов для определения количественных и качественных характеристик компонентов географической среды, в том числе её экологических параметров;

5) овладение основами картографической грамотности и использования географической карты как одного из «языков» международного общения;

6) овладение основными навыками нахождения, использования и презентации географической информации;

7) формирование умений и навыков использования разнообразных географических знаний в повседневной жизни для объяснения и оценки разнообразных явлений и процессов, самостоятельного оценивания уровня безопасности окружающей среды, адаптации к условиям территории проживания, соблюдения мер безопасности в случае природных стихийных бедствий и техногенных катастроф;

8) формирование представлений об особенностях экологических проблем на различных территориях и акваториях, умений и навыков безопасного и экологически целесообразного поведения в окружающей среде.

Требования к уровню подготовки

В результате изучения географии на базовом уровне ученик научится:

- основные географические понятия и термины; традиционные и новые методы географических исследований;
- особенности размещения основных видов природных ресурсов, их главные месторождения и территориальные сочетания; численность и динамику населения мира, отдельных регионов и стран, их этногеографическую специфику; различия в уровне и качестве жизни населения, основные направления миграций; проблемы современной урбанизации;

- географические аспекты отраслевой и территориальной структуры мирового хозяйства, размещения его основных отраслей; географическую специфику отдельных стран и регионов, их различия по уровню социально-экономического развития, специализации в системе международного географического разделения труда; географические аспекты глобальных проблем человечества;
- особенности современного геополитического и геоэкономического положения России, ее роль в международном географическом разделении труда;
- **определять и сравнивать** по разным источникам информации географические тенденции развития природных, социально-экономических и геоэкологических объектов, процессов и явлений;
- **оценивать и объяснять** ресурсообеспеченность отдельных стран и регионов мира, их демографическую ситуацию, уровни урбанизации и территориальной концентрации населения и производства, степень природных, антропогенных и техногенных изменений отдельных территорий;
- **применять** разнообразные источники географической информации для проведения наблюдений за природными, социально-экономическими и геоэкологическими объектами, процессами и явлениями, их изменениями под влиянием разнообразных факторов;
- **составлять** комплексную географическую характеристику регионов и стран мира; таблицы, картосхемы, диаграммы, простейшие карты, модели, отражающие географические закономерности различных явлений и процессов, их территориальные взаимодействия;
- **сопоставлять** географические карты различной тематики;

получит возможность научиться:

- выявления и объяснения географических аспектов различных текущих событий и ситуаций;
- нахождения и применения географической информации, включая карты, статистические материалы, геоинформационные системы и ресурсы Интернета; правильной оценки важнейших социально-экономических событий международной жизни, геополитической и геоэкономической ситуации в России, других странах и регионах мира, тенденций их возможного развития;
- понимания географической специфики крупных регионов и стран мира в условиях глобализации, стремительного развития международного туризма и отдыха, деловых и образовательных программ, различных видов человеческого общения.

Используемый УМК:

- 1) В.П. Максаковский. География 10-11 классы : учеб. для общеобразоват. организаций : базовый уровень / В.П. Максаковский .- 30 изд. – М. : Просвещение, 2020
- 2) Мультимедийная обучающая программа: География 10 класс. Экономическая и социальная география мира

**Поурочно-тематическое планирование по географии 10 класс
34 часа**

№	Раздел, тема урока	Ко- л- во ча- со- в	Виды деятельности учащихся	Планируемые результаты			Корректировка
				предметные	метапредметные	личностные	
1	Что изучает социально-экономическая география	1	Работа с текстом учебника, работа с картами атласа, работа с электронной презентацией	<p>Называть предмет изучения социально-экономической географии мира, основные средства и методы получения географической информации.</p> <p>Уметь объяснять роль географических знаний в решении социально-экономических, экологических</p>	<p>Коммуникативные: проявлять активность во взаимодействии при решении познавательных задач.</p> <p>Регулятивные: составлять план и последовательность действий, оценивать результат.</p> <p>Познавательные: строить логические рассуждения, умозаключения и сообщения в устной форме, делать выводы.</p>	Осознание ценности географических знаний, как важнейшего компонента научной картины мира.	

				проблем страны.		
2	Многообразие стран современного мира.	1	Формирование целостного мировоззрения, соответствующего современному уровню развития науки и общественной практики, а также социальному, культурному, языковому и духовному многообразию современного мира	Формирование умений и навыков использования разнообразных географических знаний в повседневной жизни для объяснения и оценки различных явлений и процессов	<p>Коммуникативные: проявлять активность во взаимодействии при решении познавательных задач.</p> <p>Регулятивные: составлять план и последовательность действий, оценивать результат.</p> <p>Познавательные: строить логические рассуждения, умозаключения и сообщения в устной форме, делать выводы.</p>	Осознание себя как члена общества на глобальном, региональном и локальном уровнях.
3	Международные отношения и политическая карта мира.	1	Формирования понятия международных экономических отношений стран мира. Понятие о международной интеграции и сотрудничества	Формировать ответственное отношение к учению, готовность и способность к самообразованию. Уметь оценивать свои достижения	<p>Коммуникативные: проявлять активность во взаимодействии при решении познавательных задач.</p> <p>Регулятивные: составлять план и последовательность действий, оценивать результат.</p> <p>Познавательные: строить логические рассуждения, умозаключения и сообщения в устной форме, делать выводы.</p>	Осознание себя как члена общества на глобальном, региональном и локальном уровнях.
4	Государственный	1	Работа в парах	Научатся	Коммуникативные:	Определять

	строй стран мира.		(вопрос-ответ), составление презентации "Формы правления государств"	называть и показывать на карте основные центры комплексов в хозяйстве России.	кратко формулировать свои мысли в письменной и устной форме, участвовать в совместной деятельности, учебном диалоге. Регулятивные: составлять план, корректировать последовательность действий и оценивать результат. Познавательные: работать с текстом и внетекстовыми компонентами: выделять главную мысль, находить определение понятий, отвечать на вопросы, составлять таблицы.	целостный взгляд на мир, эмоционально- ценностное отношение к окружающей среде, необходимости ее сохранения и рационального использования.	
5	Политическая география	1	Отработка умений работать в парах, группах.	Научатся анализировать презентацию. Получат возможность научиться составлять презентацию.	Коммуникативные: участвовать в коллективном поиске; обмениваться мнениями, объяснять, защищать свои идеи. Регулятивные: понимать учебную задачу; предлагать помощь и сотрудничество. Познавательные: описывать и	Работать в соответствии с поставленной учебной задачей; оценивать собственную учебную деятельность.	

					сравнивать объекты; самостоятельно давать определения понятиям, делать выводы и умозаключения.		
6	Взаимодействие общества и природы. Оценка мировых природных ресурсов.	1	Заполнение таблицы на основе просмотра презентации.	Овладение основными навыками нахождения, использования и презентации географической информации	<p>Коммуникативные: проявлять активность во взаимодействии при решении познавательных задач.</p> <p>Регулятивные: составлять план и последовательность действий, оценивать результат.</p> <p>Познавательные: строить логические рассуждения, умозаключения и сообщения в устной форме, делать выводы.</p>	Умение формулировать своё отношение к актуальным проблемным ситуациям;	
7	Минеральные, земельные, водные и биологические ресурсы.	1	Обозначение на контурной карте различных минеральных ресурсов мира (по природным районам)	Научатся применять географические знания в повседневной жизни для объяснения и оценки разнообразных явлений и процессов,	<p>Коммуникативные: полно и точно выражать свои мысли в соответствии с задачами и условиями коммуникации.</p> <p>Регулятивные: самостоятельно выделять и формулировать познавательную цель,</p>	Работать в соответствии с поставленной учебной задачей; оценивать собственную учебную деятельность.	

				самостоятельно о оценивания уровня безопасности окружающей среды как сферы жизнедеятельности.	искать и выделять необходимую информацию. Познавательные: уметь показывать на карте и определять географическое положение объектов географии.		
8	Ресурсы Мирового океана, космические и рекреационные ресурсы.		Работа с учебником, атласом и контурной картой.	Научатся применять географические знания в повседневной жизни для объяснения и оценки разнообразных явлений и процессов, самостоятельно о оценивания уровня безопасности окружающей среды как сферы жизнедеятельности.	Коммуникативные: полно и точно выразить свои мысли в соответствии задачами и условиями коммуникации. Регулятивные: самостоятельно выделять и формулировать познавательную цель, искать и выделять необходимую информацию. Познавательные: уметь показывать на карте и определять географическое положение объектов географии.	Понимать роль географии в решении современных практических задач человечества; выразить положительное отношение к процессу познания, адекватно принимать причины успешности/не успешности учебной деятельности.	
9	Загрязнение и охрана окружающей среды.		Работа с учебником, атласом и контурной картой.	Научатся применять географические знания в повседневной жизни для объяснения и	Коммуникативные: полно и точно выразить свои мысли в соответствии задачами и условиями коммуникации. Регулятивные:	Понимать роль географии в решении современных практических задач человечества;	

				оценки разнообразных явлений и процессов, самостоятельного оценивания уровня безопасности окружающей среды как сферы жизнедеятельности.	самостоятельно выделять и формулировать познавательную цель, искать и выделять необходимую информацию. Познавательные: уметь показывать на карте и определять географическое положение объектов географии.	выражать положительное отношение к процессу познания, адекватно принимать причины успешности/неуспешности учебной деятельности.	
10	Географическое ресурсоведение и геоэкология		Выявление особенностей различных предприятий машиностроительного комплекса	Овладение основными навыками нахождения, использования и презентации географической информации	Коммуникативные: принимать активность во взаимодействии для решения коммуникативных и познавательных задач (задают вопросы, формулируют свои затруднения). Регулятивные: принимать и сохранять учебную задачу; учитывать выделенные учителем ориентиры действия в новом учебном материале в сотрудничестве с учителем. Познавательные: выбирать средства реализации цели, применять их на	Умение использовать географические знания для адаптации и созидательной деятельности	

					практике, оценивать результаты.		
11	Численность и воспроизводство населения.		Работа с учебником, атласом и контурной картой.	Научатся применять географические знания в повседневной жизни для объяснения и оценки разнообразных явлений и процессов, самостоятельно оценивания уровня безопасности окружающей среды как сферы жизнедеятельности.	Коммуникативные: полно и точно выражать свои мысли в соответствии с задачами и условиями коммуникации. Регулятивные: самостоятельно выделять и формулировать познавательную цель, искать и выделять необходимую информацию. Познавательные: уметь показывать на карте и определять географическое положение объектов географии.	Понимать роль географии в решении современных практических задач человечества; выражать положительное отношение к процессу познания, адекватно принимать причины успешности/неуспешности учебной деятельности.	
12	Состав (структура) населения мира.		Выявить проблемы лесопромышленного комплекса России.	Осознание целостности природы, населения и хозяйства Земли, материков, их крупных районов и стран;	Коммуникативные: проявлять активность во взаимодействии при решении познавательных задач. Регулятивные: составлять план и последовательность действий, оценивать результат. Познавательные: строить логические рассуждения, умозаключения и	Осознание ценности географических знаний, как важнейшего компонента научной картины мира.	

					сообщения в устной форме, делать выводы.		
13	Размещение и миграция населения.		Работа со статистическим материалом.	Формирование представлений о географической науке, ее роли в освоении планеты человеком, географических знаниях как компоненте научной картины мира, их необходимости для решения современных практических задач человечества и своей страны	Коммуникативные: полно и точно выразить свои мысли в соответствии с задачами и условиями коммуникации. Регулятивные: самостоятельно выделять и формулировать познавательную цель, искать и выделять необходимую информацию. Познавательные: строить логические рассуждения, умозаключения и сообщения в устной форме, делать выводы.	Формирование ответственного отношения к учению, готовности к саморазвитию, осознанному выбору с учетом познавательных интересов.	
14	Городское и сельское население. Урбанизация.		Отработка умений анализировать карты.	Научатся анализировать карты, использовать карты атласа для выполнения заданий учителя. Получат возможность научиться пользоваться планом анализа	Коммуникативные: полно и точно выразить свои мысли в соответствии с задачами и условиями коммуникации. Регулятивные: самостоятельно выделять и формулировать познавательную цель, искать и выделять	Сохранять мотивацию к учебной деятельности; проявлять интерес к новому материалу; выразить положительное отношение к процессу	

				карты.	необходимую информацию. Познавательные: уметь показывать на карте и определять географическое положение объектов географии.	познания.	
15	Общение знаний по теме. Подготовка учащихся для тестирования по теме «Население мира».		Отработка умений работать по алгоритму (по плану).	Научатся работать по алгоритму (по плану), анализировать карты атласа.	Коммуникативные: участвовать в коллективном поиске; обмениваться мнениями, объяснять, защищать свои идеи. Регулятивные: понимать учебную задачу; предлагать помощь и сотрудничество. Познавательные: описывать и сравнивать объекты; самостоятельно давать определения понятиям, делать выводы и умозаключения.	Сохранять мотивацию к учебной деятельности; проявлять интерес к новому материалу; выразить положительное отношение к процессу познания.	
16	Проверочный тест по теме «Население мира».		Анализ презентации, составление плана изучаемого урока.	Научатся работать в коллективе, работать по алгоритму (по плану).	Коммуникативные: участвовать в коллективном поиске; обмениваться мнениями, объяснять, защищать свои идеи. Регулятивные: понимать учебную задачу; предлагать	Сохранять мотивацию к учебной деятельности; проявлять интерес к новому материалу; выразить	

					<p>помощь и сотрудничество.</p> <p>Познавательные: описывать и сравнивать объекты; самостоятельно давать определения понятиям, делать выводы и умозаключения.</p>	<p>положительное отношение к процессу познания.</p>	
17	НТР. Характерные черты и составные части		<p>Анализ презентации, составление плана изучаемого урока.</p>	<p>Научатся работать в коллективе, работать по алгоритму (по плану).</p>	<p>Коммуникативные: участвовать в коллективном поиске; обмениваться мнениями, объяснять, защищать свои идеи.</p> <p>Регулятивные: понимать учебную задачу; предлагать помощь и сотрудничество.</p> <p>Познавательные: описывать и сравнивать объекты; самостоятельно давать определения понятиям, делать выводы и умозаключения.</p>	<p>Сохранять мотивацию к учебной деятельности; проявлять интерес к новому материалу; выражать положительное отношение к процессу познания.</p>	
18	Мировое хозяйство.		<p>Анализ презентации, составление плана изучаемого урока.</p>	<p>Научатся работать в коллективе, работать по алгоритму (по плану).</p>	<p>Коммуникативные: участвовать в коллективном поиске; обмениваться мнениями, объяснять, защищать свои идеи.</p> <p>Регулятивные:</p>	<p>Сохранять мотивацию к учебной деятельности; проявлять интерес к новому</p>	

					<p>понимать учебную задачу; предлагать помощь и сотрудничество.</p> <p>Познавательные: описывать и сравнивать объекты; самостоятельно давать определения понятиям, делать выводы и умозаключения.</p>	<p>материалу; выражать положительное отношение к процессу познания.</p>	
19	<p>Отраслевая и территориальная структура Мирового хозяйства.</p> <p>Воздействие НТР на отраслевую структуру хозяйства.</p>		<p>Отработка умений работать в парах, группах.</p>	<p>Научатся анализировать презентацию. Получат возможность научиться составлять презентацию.</p>	<p>Коммуникативные: участвовать в коллективном поиске; обмениваться мнениями, объяснять, защищать свои идеи.</p> <p>Регулятивные: понимать учебную задачу; предлагать помощь и сотрудничество.</p> <p>Познавательные: описывать и сравнивать объекты; самостоятельно давать определения понятиям, делать выводы и умозаключения.</p>	<p>Работать в соответствии с поставленной учебной задачей; оценивать собственную учебную деятельность.</p>	
20	<p>Воздействие НТР на территориальную структуру хозяйства.</p>		<p>Работа в парах (вопрос-ответ), составление презентации "воздействие</p>	<p>Овладение основными навыками нахождения, использования и</p>	<p>Коммуникативные: кратко формулировать свои мысли в письменной и устной форме,</p>	<p>Определять целостный взгляд на мир, эмоционально-ценностное</p>	

			НТР на Мировое хозяйство"	презентации географической информации	участвовать в совместной деятельности, учебном диалоге. Регулятивные: составлять план, корректировать последовательность действий и оценивать результат. Познавательные: работать с текстом и внетекстовыми компонентами: выделять главную мысль, находить определение понятий, отвечать на вопросы, составлять таблицы.	отношение к окружающей среде, необходимости ее сохранения и рационального использования.	
21	Факторы размещения		Индивидуальные виды деятельности.	Овладение основными навыками нахождения, использования и презентации географической информации.	Коммуникативные: слушать и слышать друг друга; с достаточной полнотой и точностью выражать свои мысли в соответствии с задачами и условиями коммуникации. Регулятивные: применять методы информационного поиска, в том числе с помощью компьютерных средств. Познавательные:	Формирование навыков самодиагностики и самокоррекции в учебной деятельности при консультативной помощи учителя.	

					определять новый уровень отношения к самому себе как субъекту деятельности.		
22	Итоговое занятие по теме: «НТР и Мировое хозяйство» Контроль знаний.		Выполнение заданий различного уровня	Научиться самодиагностике и самокоррекции.	Коммуникативные: слушать и слышать друг друга; с достаточной полнотой и точностью выражать свои мысли в соответствии с задачами и условиями коммуникации. Регулятивные: применять методы информационного поиска, в том числе с помощью компьютерных средств. Познавательные: определять новый уровень отношения к самому себе как субъекту деятельности.	Формирование навыков самодиагностики и самокоррекции в учебной деятельности при консультативной помощи учителя.	
23	География промышленности. Топливо-энергетический комплекс (нефтяная, газовая, угольная промышленность мира).		Работа с учебником, атласом и контурной картой.	Научатся применять географические знания в повседневной жизни для объяснения и оценки	Коммуникативные: полно и точно выразить свои мысли в соответствии с задачами и условиями коммуникации. Регулятивные: самостоятельно	Понимать роль географии в решении современных практических задач человечества; выражать	

				разнообразных явлений и процессов, самостоятельного оценивания уровня безопасности окружающей среды как сферы жизнедеятельности.	выделять и формулировать познавательную цель, искать и выделять необходимую информацию. Познавательные: уметь показывать на карте и определять географическое положение объектов географии.	положительное отношение к процессу познания, адекватно принимать причины успешности/неуспешности учебной деятельности.	
24	Электроэнергетика, Горнодобывающая промышленность. Чёрная и цветная металлургия.		Работа с учебником, атласом и контурной картой.	Научатся применять географические знания в повседневной жизни для объяснения и оценки разнообразных явлений и процессов, самостоятельного оценивания уровня безопасности окружающей среды как сферы жизнедеятельности.	Коммуникативные: полно и точно выражать свои мысли в соответствии с задачами и условиями коммуникации. Регулятивные: самостоятельно выделять и формулировать познавательную цель, искать и выделять необходимую информацию. Познавательные: уметь показывать на карте и определять географическое положение объектов географии.	Понимать роль географии в решении современных практических задач человечества; выражать положительное отношение к процессу познания, адекватно принимать причины успешности/неуспешности учебной деятельности.	
25	Машиностроение. Химическая промышленность.		Работа с учебником, атласом и контурной	Научатся применять географические знания в	Коммуникативные: полно и точно выражать свои мысли в соответствии	Понимать роль географии в решении современных	

			картой.	повседневной жизни для объяснения и оценки разнообразных явлений и процессов, самостоятельного оценивания уровня безопасности окружающей среды как сферы жизнедеятельности.	задачами и условиями коммуникации. Регулятивные: самостоятельно выделять и формулировать познавательную цель, искать и выделять необходимую информацию. Познавательные: уметь показывать на карте и определять географическое положение объектов географии.	практических задач человечества; выражать положительное отношение к процессу познания, адекватно принимать причины успешности/неуспешности учебной деятельности.	
26	Лесная, легкая промышленность. Промышленность и окружающая среда		Изучить особенности лесной, легкой промышленности и, их влияния на окружающую среду	Научатся применять географические знания в повседневной жизни для объяснения и оценки разнообразных явлений и процессов, самостоятельного оценивания уровня безопасности окружающей среды как сферы жизнедеятельности.	Коммуникативные: полно и точно выразить свои мысли в соответствии с задачами и условиями коммуникации. Регулятивные: самостоятельно выделять и формулировать познавательную цель, искать и выделять необходимую информацию. Познавательные: уметь показывать на карте и определять географическое положение объектов географии.	Понимать роль географии в решении современных практических задач человечества; выражать положительное отношение к процессу познания, адекватно принимать причины успешности/неуспешности учебной деятельности.	

27	География сельского хозяйства и рыболовства. Растениеводство.		Работа с учебником, атласом и контурной картой.	Научатся применять географические знания в повседневной жизни для объяснения и оценки разнообразных явлений и процессов, самостоятельно оценивания уровня безопасности окружающей среды как сферы жизнедеятельности.	Коммуникативные: полно и точно выразить свои мысли в соответствии с задачами и условиями коммуникации. Регулятивные: самостоятельно выделять и формулировать познавательную цель, искать и выделять необходимую информацию. Познавательные: уметь показывать на карте и определять географическое положение объектов географии.	Понимать роль географии в решении современных практических задач человечества; выразить положительное отношение к процессу познания, адекватно принимать причины успешности/неуспешности учебной деятельности.	
28	Животноводство мира		Работа с учебником, атласом и контурной картой.	Научатся применять географические знания в повседневной жизни для объяснения и оценки разнообразных явлений и процессов, самостоятельно оценивания уровня безопасности окружающей	Коммуникативные: полно и точно выразить свои мысли в соответствии с задачами и условиями коммуникации. Регулятивные: самостоятельно выделять и формулировать познавательную цель, искать и выделять необходимую информацию. Познавательные: уметь показывать на	Понимать роль географии в решении современных практических задач человечества; выразить положительное отношение к процессу познания, адекватно принимать причины успешности/неуспешности	

				среды как сферы жизнедеятельности.	карте и определять географическое положение объектов географии.	успешности учебной деятельности.	
29	География транспорта.		Работа в парах (вопрос-ответ), составление презентации транспортные системы мира	Научатся работать в парах при составлении презентации.	Коммуникативные: участвовать в коллективном поиске; обмениваться мнениями, объяснять, защищать свои идеи. Регулятивные: понимать учебную задачу; предлагать помощь и сотрудничество. Познавательные: описывать и сравнивать объекты; самостоятельно давать определения понятиям, делать выводы и умозаключения.	Сохранять мотивацию к учебной деятельности; проявлять интерес к новому материалу; выражать положительное отношение к процессу познания.	
30	Контроль знаний по теме «Транспорт мира»		Работа с КИМами	Научатся применять географические знания в повседневной жизни для объяснения и оценки разнообразных явлений и процессов, самостоятельно оценивания	Коммуникативные: полно и точно выразить свои мысли в соответствии задачами и условиями коммуникации. Регулятивные: самостоятельно выделять и формулировать познавательную цель, искать и выделять необходимую	Понимать роль географии в решении современных практических задач человечества; выражать положительное отношение к процессу познания, адекватно	

				уровня безопасности окружающей среды как сферы жизнедеятельности.	информацию. Познавательные: уметь показывать на карте и определять географическое положение объектов географии.	принимать причины успешности/не успешности учебной деятельности.	
31	Международные экономические отношения		Работа с учебником, атласом и контурной картой.	Научатся применять географические знания в повседневной жизни для объяснения и оценки разнообразных явлений и процессов, самостоятельно о оценивания уровня безопасности окружающей среды как сферы жизнедеятельности.	Коммуникативные: полно и точно выражать свои мысли в соответствии задачами и условиями коммуникации. Регулятивные: самостоятельно выделять и формулировать познавательную цель, искать и выделять необходимую информацию. Познавательные: уметь показывать на карте и определять географическое положение объектов географии.	Понимать роль географии в решении современных практических задач человечества; выражать положительное отношение к процессу познания, адекватно принимать причины успешности/не успешности учебной деятельности.	
32	Урок обобщения и закрепления знаний по теме: «География отраслей мирового хозяйства».		Работа с учебником, презентацией.	Научатся анализировать схемы, по плану описывать комплекс.	Коммуникативные: полно и точно выражать свои мысли в соответствии задачами и условиями коммуникации. Регулятивные: самостоятельно выделять и	Работать в соответствии с поставленной учебной задачей; оценивать собственную учебную деятельность.	

					<p>формулировать познавательную цель, искать и выделять необходимую информацию.</p> <p>Познавательные:</p> <p>уметь показывать на карте и определять географическое положение объектов географии.</p>		
33	Подготовка к ЕГЭ		Работа с учебником, атласом, презентацией.	<p>Научатся</p> <p>анализировать карты атласа, определять назначение транспорта для страны.</p>	<p>Коммуникативные:</p> <p>полно и точно выразить свои мысли в соответствии задачами и условиями коммуникации.</p> <p>Регулятивные:</p> <p>самостоятельно выделять и формулировать познавательную цель, искать и выделять необходимую информацию.</p> <p>Познавательные:</p> <p>уметь показывать на карте и определять географическое положение объектов географии.</p>	Работать в соответствии с поставленной учебной задачей; оценивать собственную учебную деятельность.	
34-35	Подготовка к ЕГЭ						
<p>Поурочно-тематическое планирование по географии 11 класс</p> <p>34 часа</p>							

1	Общая характеристика Зарубежной Европы		Работа с учебником, атласом, презентацией.	Научатся анализировать карты атласа, определять назначение транспорта для страны.	Коммуникативные: полно и точно выразить свои мысли в соответствии задачами и условиями коммуникации. Регулятивные: самостоятельно выделять и формулировать познавательную цель, искать и выделять необходимую информацию. Познавательные: уметь показывать на карте и определять географическое положение объектов географии.	Работать в соответствии с поставленной учебной задачей; оценивать собственную учебную деятельность.	
2	Общая характеристика Зарубежной Европы		Практическая работа № 3. Составление карто-схемы «Производственные связи Череповецкого металлургического комбината»	Научатся определять значение связи и сфер обслуживания для человека и страны.	Коммуникативные: полно и точно выразить свои мысли в соответствии задачами и условиями коммуникации. Регулятивные: самостоятельно выделять и формулировать познавательную цель, искать и выделять необходимую информацию. Познавательные: уметь показывать на	Работать в соответствии с поставленной учебной задачей; оценивать собственную учебную деятельность.	

					карте и определять географическое положение объектов географии.		
3	Географический рисунок расселения и хозяйства		Работа с картами атласа, учебником и контурными картами.	Научатся применять географические знания в повседневной жизни для объяснения и оценки разнообразных явлений и процессов, самостоятельно оценивания уровня безопасности окружающей среды как сферы жизнедеятельности.	Коммуникативные: полно и точно выразить свои мысли в соответствии задачами и условиями коммуникации. Регулятивные: самостоятельно выделять и формулировать познавательную цель, искать и выделять необходимую информацию. Познавательные: уметь показывать на карте и определять географическое положение объектов географии.	Понимать роль географии в решении современных практических задач человечества; выражать положительное отношение к процессу познания, адекватно принимать причины успешности/не успешности учебной деятельности.	
4	Географический рисунок расселения и хозяйства		Отработка умений работать по алгоритму (по плану).	Научатся работать по алгоритму (по плану), анализировать карты атласа.	Коммуникативные: участвовать в коллективном поиске; обмениваться мнениями, объяснять, защищать свои идеи. Регулятивные: понимать учебную задачу; предлагать помощь и сотрудничество. Познавательные:	Сохранять мотивацию к учебной деятельности; проявлять интерес к новому материалу; выражать положительное отношение к процессу	

					описывать и сравнивать объекты; самостоятельно давать определения понятиям, делать выводы и умозаключения.	познания.	
5	Субрегионы и страны зарубежной Европы		Работа с картами атласа, учебником и контурными картами.	Научатся применять географические знания в повседневной жизни для объяснения и оценки разнообразных явлений и процессов, самостоятельно оценивания уровня безопасности окружающей среды как сферы жизнедеятельности.	Коммуникативные: полно и точно выражать свои мысли в соответствии с задачами и условиями коммуникации. Регулятивные: самостоятельно выделять и формулировать познавательную цель, искать и выделять необходимую информацию. Познавательные: уметь показывать на карте и определять географическое положение объектов географии.	Работать в соответствии с поставленной учебной задачей; оценивать собственную учебную деятельность.	
6	Субрегионы и страны зарубежной Европы			Научатся применять географические знания в повседневной жизни для объяснения и оценки разнообразных	Коммуникативные: полно и точно выражать свои мысли в соответствии с задачами и условиями коммуникации. Регулятивные: самостоятельно выделять и	Работать в соответствии с поставленной учебной задачей; оценивать собственную учебную деятельность.	

				явлений и процессов, самостоятельно о оценивания уровня безопасности окружающей среды как сферы жизнедеятельности.	формулировать познавательную цель, искать и выделять необходимую информацию. Познавательные: уметь показывать на карте и определять географическое положение объектов географии.		
7	Проверочный тест по теме «Зарубежная Европа»	1		Выполнение заданий теста	Коммуникативные: полно и точно выразить свои мысли в соответствии задачами и условиями коммуникации. Регулятивные: самостоятельно выделять и формулировать познавательную цель, искать и выделять необходимую информацию. Познавательные: уметь показывать на карте и определять географическое положение объектов географии.	Работать в соответствии с поставленной учебной задачей; оценивать собственную учебную деятельность.	
8	Общая характеристика Зарубежной Азии		Отработка умений работать по алгоритму (по плану).	Научатся работать по алгоритму (по плану), анализировать	Коммуникативные: участвовать в коллективном поиске; обмениваться мнениями, объяснять,	Сохранять мотивацию к учебной деятельности; проявлять	

				карты атласа.	защищать свои идеи. Регулятивные: понимать учебную задачу; предлагать помощь и сотрудничество. Познавательные: описывать и сравнивать объекты; самостоятельно давать определения понятиям, делать выводы и умозаключения.	интерес к новому материалу; выражать положительное отношение к процессу познания.	
9	Общая характеристика Зарубежной Азии		Отработка умений работать по алгоритму (по плану).	Научатся работать по алгоритму (по плану), анализировать карты атласа.	Коммуникативные: участвовать в коллективном поиске; обмениваться мнениями, объяснять, защищать свои идеи. Регулятивные: понимать учебную задачу; предлагать помощь и сотрудничество. Познавательные: описывать и сравнивать объекты; самостоятельно давать определения понятиям, делать выводы и умозаключения.	Сохранять мотивацию к учебной деятельности; проявлять интерес к новому материалу; выражать положительное отношение к процессу познания.	
10	Китай		Выполнение заданий теста	Научатся работать по алгоритму (по	Коммуникативные: участвовать в коллективном поиске;	Сохранять мотивацию к учебной	

				<p>плану), анализировать карты атласа.</p>	<p>обмениваться мнениями, объяснять, защищать свои идеи. Регулятивные: понимать учебную задачу; предлагать помощь и сотрудничество. Познавательные: описывать и сравнивать объекты; самостоятельно давать определения понятиям, делать выводы и умозаключения.</p>	<p>деятельности; проявлять интерес к новому материалу; выражать положительное отношение к процессу познания.</p>	
11	Китай		<p>Работа с учебником, картами атласа, контурными картами.</p>	<p>Научатся применять географические знания в повседневной жизни для объяснения и оценки разнообразных явлений и процессов, самостоятельного оценивания уровня безопасности окружающей среды как сферы жизнедеятельности.</p>	<p>Коммуникативные: полно и точно выразить свои мысли в соответствии с задачами и условиями коммуникации. Регулятивные: самостоятельно выделять и формулировать познавательную цель, искать и выделять необходимую информацию. Познавательные: уметь показывать на карте и определять географическое положение объектов географии.</p>	<p>Работать в соответствии с поставленной учебной задачей; оценивать собственную учебную деятельность.</p>	

12	Япония		Работа с учебником, картами атласа, контурными картами.	Научатся применять географические знания в повседневной жизни для объяснения и оценки разнообразных явлений и процессов, самостоятельно оценивания уровня безопасности окружающей среды как сферы жизнедеятельности.	Коммуникативные: полно и точно выражать свои мысли в соответствии с задачами и условиями коммуникации. Регулятивные: самостоятельно выделять и формулировать познавательную цель, искать и выделять необходимую информацию. Познавательные: уметь показывать на карте и определять географическое положение объектов географии.	Работать в соответствии с поставленной учебной задачей; оценивать собственную учебную деятельность.	
13	Япония		Работа с учебником, картами атласа, контурными картами.	Научатся применять географические знания в повседневной жизни для объяснения и оценки разнообразных явлений и процессов, самостоятельно оценивания уровня безопасности окружающей	Коммуникативные: полно и точно выражать свои мысли в соответствии с задачами и условиями коммуникации. Регулятивные: самостоятельно выделять и формулировать познавательную цель, искать и выделять необходимую информацию. Познавательные: уметь показывать на	Работать в соответствии с поставленной учебной задачей; оценивать собственную учебную деятельность.	

				среды как сферы жизнедеятельности.	карте и определять географическое положение объектов географии.		
14	Индия		Работа с электронными источниками информации	Научатся применять географические знания в повседневной жизни для объяснения и оценки разнообразных явлений и процессов, самостоятельно о оценивания уровня безопасности окружающей среды как сферы жизнедеятельности.	Коммуникативные: полно и точно выразить свои мысли в соответствии задачами и условиями коммуникации. Регулятивные: самостоятельно выделять и формулировать познавательную цель, искать и выделять необходимую информацию. Познавательные: уметь показывать на карте и определять географическое положение объектов географии.	Работать в соответствии с поставленной учебной задачей; оценивать собственную учебную деятельность.	
15	Индия			Научиться самодиагностике и самокоррекции.	Коммуникативные: слушать и слышать друг друга; с достаточной полнотой и точностью выразить свои мысли в соответствии с задачами и условиями коммуникации. Регулятивные: применять методы	Формирование навыков самодиагностики и самокоррекции в учебной деятельности при консультативной помощи учителя.	

					информационного поиска, в том числе с помощью компьютерных средств. Познавательные: определять новый уровень отношения к самому себе как субъекту деятельности.		
16	Австралия		Выполнение заданий различного уровня	Научиться самодиагностике и самокоррекции.	Коммуникативные: слушать и слышать друг друга; с достаточной полнотой и точностью выражать свои мысли в соответствии с задачами и условиями коммуникации. Регулятивные: применять методы информационного поиска, в том числе с помощью компьютерных средств. Познавательные: определять новый уровень отношения к самому себе как субъекту деятельности.	Формирование навыков самодиагностики и самокоррекции в учебной деятельности при консультативной помощи учителя.	
17	Проверочный тест по теме «Зарубежная	1	Работа с учебником,	Научатся применять	Коммуникативные: полно и точно	Работать в соответствии с	

	Азия. Австралия»		картами атласа, контурными картами.	географические знания в повседневной жизни для объяснения и оценки разнообразных явлений и процессов, самостоятельного оценивания уровня безопасности окружающей среды как сферы жизнедеятельности.	выражать свои мысли в соответствии с задачами и условиями коммуникации. Регулятивные: самостоятельно выделять и формулировать познавательную цель, искать и выделять необходимую информацию. Познавательные: уметь показывать на карте и определять географическое положение объектов географии.	поставленной учебной задачей; оценивать собственную учебную деятельность.	
18	Общая характеристика Африки		Работа с учебником, картами атласа, контурными картами.	Научатся применять географические знания в повседневной жизни для объяснения и оценки разнообразных явлений и процессов, самостоятельного оценивания уровня безопасности окружающей среды как сферы жизнедеятельности.	Коммуникативные: полно и точно выражать свои мысли в соответствии с задачами и условиями коммуникации. Регулятивные: самостоятельно выделять и формулировать познавательную цель, искать и выделять необходимую информацию. Познавательные: уметь показывать на карте и определять географическое	Работать в соответствии с поставленной учебной задачей; оценивать собственную учебную деятельность.	

				ти.	положение объектов географии.		
19	Общая характеристика Африки		Работа с учебником, картами атласа, контурными картами.	Научатся применять географические знания в повседневной жизни для объяснения и оценки разнообразных явлений и процессов, самостоятельно оценивания уровня безопасности окружающей среды как сферы жизнедеятельности.	Коммуникативные: полно и точно выражать свои мысли в соответствии с задачами и условиями коммуникации. Регулятивные: самостоятельно выделять и формулировать познавательную цель, искать и выделять необходимую информацию. Познавательные: уметь показывать на карте и определять географическое положение объектов географии.	Работать в соответствии с поставленной учебной задачей; оценивать собственную учебную деятельность.	
20	Субрегионы Северной и Тропической Африки		Работа с учебником, картами атласа, контурными картами.	Научатся применять географические знания в повседневной жизни для объяснения и оценки разнообразных явлений и процессов, самостоятельно оценивания уровня	Коммуникативные: полно и точно выразить свои мысли в соответствии с задачами и условиями коммуникации. Регулятивные: самостоятельно выделять и формулировать познавательную цель, искать и выделять необходимую информацию.	Работать в соответствии с поставленной учебной задачей; оценивать собственную учебную деятельность.	

				безопасности окружающей среды как сферы жизнедеятельности.	Познавательные: уметь показывать на карте и определять географическое положение объектов географии.		
21	Субрегионы Северной и Тропической Африки		Проектная работа № 3. «Хозяйство и промышленность стран Северной и Тропической Африки».	Научатся применять географические знания в повседневной жизни для объяснения и оценки разнообразных явлений и процессов, самостоятельно оценивать уровень безопасности окружающей среды как сферы жизнедеятельности.	Коммуникативные: полно и точно выражать свои мысли в соответствии с задачами и условиями коммуникации. Регулятивные: самостоятельно выделять и формулировать познавательную цель, искать и выделять необходимую информацию. Познавательные: уметь показывать на карте и определять географическое положение объектов географии.	Работать в соответствии с поставленной учебной задачей; оценивать собственную учебную деятельность.	
22	Проверочный тест по теме «Африка»			Научатся применять географические знания в повседневной жизни для объяснения и оценки разнообразных явлений и	Коммуникативные: полно и точно выражать свои мысли в соответствии с задачами и условиями коммуникации. Регулятивные: самостоятельно выделять и формулировать	Работать в соответствии с поставленной учебной задачей; оценивать собственную учебную деятельность.	

				<p>процессов, самостоятельного оценивания уровня безопасности окружающей среды как сферы жизнедеятельности.</p>	<p>познавательную цель, искать и выделять необходимую информацию. Познавательные: уметь показывать на карте и определять географическое положение объектов географии.</p>		
23	Общая характеристика США		Работа с учебником, картами атласа, контурными картами.	<p>Научатся применять географические знания в повседневной жизни для объяснения и оценки разнообразных явлений и процессов, самостоятельного оценивания уровня безопасности окружающей среды как сферы жизнедеятельности.</p>	<p>Коммуникативные: полно и точно выразить свои мысли в соответствии с задачами и условиями коммуникации. Регулятивные: самостоятельно выделять и формулировать познавательную цель, искать и выделять необходимую информацию. Познавательные: уметь показывать на карте и определять географическое положение объектов географии.</p>	Работать в соответствии с поставленной учебной задачей; оценивать собственную учебную деятельность.	
24	Общая характеристика США		Работа с учебником, картами атласа, контурными картами.	<p>Научатся применять географические знания в повседневной жизни для</p>	<p>Коммуникативные: полно и точно выразить свои мысли в соответствии с задачами и условиями коммуникации.</p>	Работать в соответствии с поставленной учебной задачей; оценивать	

				объяснения и оценки разнообразных явлений и процессов, самостоятельного оценивания уровня безопасности окружающей среды как сферы жизнедеятельности.	Регулятивные: самостоятельно выделять и формулировать познавательную цель, искать и выделять необходимую информацию. Познавательные: уметь показывать на карте и определять географическое положение объектов географии.	собственную учебную деятельность.	
25	Макрорегионы США		Практическая отработка знаний и умений по теме.	Формирование представлений о географии, ее роли в освоении планеты человеком, о географических знаниях как компоненте научной картины мира.	Коммуникативные: полно и точно выражать свои мысли в соответствии с задачами и условиями коммуникации. Регулятивные: самостоятельно выделять и формулировать познавательную цель, искать и выделять необходимую информацию. Познавательные: уметь показывать на карте и определять географическое положение объектов географии.	Формирование устойчивой мотивации к обучению на основе алгоритма выполнения задачи.	
26	Макрорегионы США			Научатся работать по	Коммуникативные: участвовать в	Сохранять мотивацию к	

				<p>алгоритму (по плану), анализировать карты атласа.</p>	<p>коллективном поиске; обмениваться мнениями, объяснять, защищать свои идеи. Регулятивные: понимать учебную задачу; предлагать помощь и сотрудничество. Познавательные: описывать и сравнивать объекты; самостоятельно давать определения понятиям, делать выводы и умозаключения.</p>	<p>учебной деятельности; проявлять интерес к новому материалу; выражать положительное отношение к процессу познания.</p>	
27	Канада			<p>Научатся применять географические знания в повседневной жизни для объяснения и оценки разнообразных явлений и процессов, самостоятельно оценивания уровня безопасности окружающей среды как сферы жизнедеятельности.</p>	<p>Коммуникативные: полно и точно выражать свои мысли в соответствии с задачами и условиями коммуникации. Регулятивные: самостоятельно выделять и формулировать познавательную цель, искать и выделять необходимую информацию. Познавательные: уметь показывать на карте и определять географическое положение объектов</p>	<p>Работать в соответствии с поставленной учебной задачей; оценивать собственную учебную деятельность.</p>	

					географии.		
28	Проверочный тест по теме «США. Канада»		Выполнение заданий различного уровня	Научиться самодиагностике и самокоррекции.	<p>Коммуникативные: слушать и слышать друг друга; с достаточной полнотой и точностью выражать свои мысли в соответствии с задачами и условиями коммуникации.</p> <p>Регулятивные: применять методы информационного поиска, в том числе с помощью компьютерных средств.</p> <p>Познавательные: определять новый уровень отношения к самому себе как субъекту деятельности.</p>	Формирование навыков самодиагностики и самокоррекции в учебной деятельности при консультативной помощи учителя.	
29	Латинская Америка		«Характеристика природы, населения и хозяйства Латинской Америки»	Научатся применять географические знания в повседневной жизни для объяснения и оценки разнообразных явлений и процессов, самостоятельного	<p>Коммуникативные: полно и точно выражать свои мысли в соответствии с задачами и условиями коммуникации.</p> <p>Регулятивные: самостоятельно выделять и формулировать познавательную цель, искать и выделять</p>	Работать в соответствии с поставленной учебной задачей; оценивать собственную учебную деятельность.	

				о оценивания уровня безопасности окружающей среды как сферы жизнедеятельности.	необходимую информацию. Познавательные: уметь показывать на карте и определять географическое положение объектов географии.		
30	Латинская Америка		Работа с учебником, картами атласа, контурными картами.	Научатся применять географические знания в повседневной жизни для объяснения и оценки разнообразных явлений и процессов, самостоятельно о оценивания уровня безопасности окружающей среды как сферы жизнедеятельности.	Коммуникативные: полно и точно выражать свои мысли в соответствии задачами и условиями коммуникации. Регулятивные: самостоятельно выделять и формулировать познавательную цель, искать и выделять необходимую информацию. Познавательные: уметь показывать на карте и определять географическое положение объектов географии.	Работать в соответствии с поставленной учебной задачей; оценивать собственную учебную деятельность.	
31	Бразилия		Работа с учебником, картами атласа, контурными картами.	Научатся применять географические знания в повседневной жизни для объяснения и оценки	Коммуникативные: полно и точно выражать свои мысли в соответствии задачами и условиями коммуникации. Регулятивные: самостоятельно	Работать в соответствии с поставленной учебной задачей; оценивать собственную учебную	

				разнообразных явлений и процессов, самостоятельного оценивания уровня безопасности окружающей среды как сферы жизнедеятельности.	выделять и формулировать познавательную цель, искать и выделять необходимую информацию. Познавательные: уметь показывать на карте и определять географическое положение объектов географии.	деятельность	
32	Бразилия		Работа с учебником, картами атласа, контурными картами.	Научатся применять географические знания в повседневной жизни для объяснения и оценки разнообразных явлений и процессов, самостоятельного оценивания уровня безопасности окружающей среды как сферы жизнедеятельности.	Коммуникативные: полно и точно выражать свои мысли в соответствии с задачами и условиями коммуникации. Регулятивные: самостоятельно выделять и формулировать познавательную цель, искать и выделять необходимую информацию. Познавательные: уметь показывать на карте и определять географическое положение объектов географии.	Работать в соответствии с поставленной учебной задачей; оценивать собственную учебную деятельность	
33	Глобальные проблемы человечества			Научатся применять географические	Коммуникативные: полно и точно выражать свои мысли	Работать в соответствии с поставленной	

				<p>знания в повседневной жизни для объяснения и оценки разнообразных явлений и процессов, самостоятельного оценивания уровня безопасности окружающей среды как сферы жизнедеятельности.</p>	<p>в соответствии задачами и условиями коммуникации. Регулятивные: самостоятельно выделять и формулировать познавательную цель, искать и выделять необходимую информацию. Познавательные: уметь показывать на карте и определять географическое положение объектов географии.</p>	<p>учебной задачей; оценивать собственную учебную деятельность</p>	
34	Глобальные проблемы человечества		Работа с учебником, картами атласа, контурными картами.				

Учебно-методическое и программное обеспечение

УМК

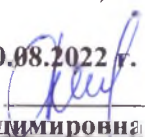


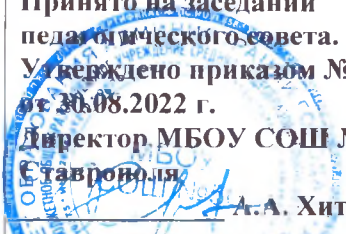
Для учащихся:

1. В.П. Максаковский. Учебник. 10-11 класс – М.: Просвещение, 2020.
2. О.И. Ануфриева. Поурочные разработки по географии: Социальная и экономическая география мира: 10-11 класс.- Волгоград : «Учитель», 2017
3. Атлас. География мира.. 10-11 класс.
4. Контурные карты. 10-11 класс – М.: Просвещение, 2018.

Для учителя:

1. В.П. Максаковский. Экономическая социальная география мира. 10-11 класс – М.: Просвещение, 2018.
2. О.И. Ануфриева. Поурочные разработки по географии: Экономическая и социальная география мира. 10-11 класс.- Волгоград. : «Учитель», 2017
3. Поурочные разработки по географии. Е.А. Жижина, Н.А. Никитина. – М.: ВАКО, 2017.
4. Баранчиков Е.В. География. - М.: Академия, 2005.
5. Максаковский В.Л Географическая картина мира. - Яр.: Верхне-Волжское книжное издательство, 2015.
6. Электронное приложение к учебнику www.drofa.ru

**КОМИТЕТ ОБРАЗОВАНИЯ АДМИНИСТРАЦИИ ГОРОДА СТАВРОПОЛЯ
МУНИЦИПАЛЬНОЕ БЮДЖЕТНОЕ ОБЩЕОБРАЗОВАТЕЛЬНОЕ УЧРЕЖДЕНИЕ
СРЕДНЯЯ ОБЩЕОБРАЗОВАТЕЛЬНАЯ ШКОЛА № 50 ГОРОДА СТАВРОПОЛЯ**

<p>Рассмотрено на заседании методического объединения учителей химии, биологии, географии Протокол № 1 от 20.08.2022 г. Руководитель МО:  <u>Артюх Оксана Владимировна</u></p>	<p>Согласовано с заместителем директора по УВР 30.08.2022 г.  Еремина Е.М.</p>	<p>Принято на заседании педагогического совета. Утверждено приказом № 243-ОД от 30.08.2022 г. Директор МБОУ СОШ №50 г. Ставрополя  А.А. Хитров</p> 
---	---	--

**РАБОЧАЯ ПРОГРАММА ПО БИОЛОГИИ
на 2022-2023 учебный год**

КЛАССЫ: 10а,11б	ОСНОВНОЕ ОБЩЕЕ ОБРАЗОВАНИЕ
<p>КОЛИЧЕСТВО ЧАСОВ В ГОД: 102 1 ПОЛУГОДИЕ:48 2 ПОЛУГОДИЕ:54 КОЛИЧЕСТВО ЧАСОВ В НЕДЕЛЮ: 3ч</p>	<p>УРОВЕНЬ ИЗУЧЕНИЯ: ПРОФИЛЬНЫЙ</p>
<p>ПРОГРАММНО-МЕТОДИЧЕСКОЕ ОБЕСПЕЧЕНИЕ УЧЕБНИК: учебник А.В.Теремов Р.А.Петросова «Биологические системы и процессы».</p>	<p>КОЛИЧЕСТВО КОНТРОЛЬНЫХ РАБОТ И ДИКТАНТОВ: 10 Кл: лабораторных работ 13, практических работ 4 11 Кл: лабораторных работ 13, практических работ 4</p>
<p>АВТОРСКАЯ ПРОГРАММА: И.В. Пономарёва, И.В. Николаева, О.А. Корнилова</p>	<p>УЧИТЕЛЬ Боровская А.С.</p>

Пояснительная записка

Рабочая программа составлена на основе следующих нормативных документов:

- Федеральный закон Российской Федерации от 29 декабря 2012 г. N 273-ФЗ «Об образовании в Российской Федерации»,
- Федеральный государственный образовательный стандарт основного общего образования: приказ Минобрнауки России от 17.12.2010 г. № 1897. (НОО приказ Минобрнауки России от 6 октября 2009 г. № 373; СОО приказ Минобрнауки России от 17 мая 2012 года N 413)
- Об утверждении СанПин 2.4.2.2821-10 «Санитарно-эпидемиологические требования к условиям и организации обучения в общеобразовательных учреждениях»: постановление Главного государственного санитарного врача Российской Федерации от 29.12.2010 г. № 189.

и с учётом

- Примерной основной образовательной программы средней школы.
- Учебного плана МБОУ СОШ № 50 г. Ставрополя
- Учебник Географии 10-11 класс под редакцией В.П. Максаковский, 2020
- Авторская программа по географии под ред. В.П. Максаковский, 2020.

Планируемые результаты изучения курса географии

Изучение географии на базовом уровне среднего (полного) общего образования направлено:

-освоение системы географических знаний о целостном, многообразном и динамично изменяющемся мире, взаимосвязи природы, населения и хозяйства на всех территориальных уровнях, географических аспектах глобальных проблем человечества и путях их решения; методах изучения географического пространства, разнообразии его объектов и процессов;

• **овладение умениями** сочетать глобальный, региональный и локальный подходы для описания и анализа природных, социально-экономических и геоэкологических процессов и явлений;

• **развитие** познавательных интересов, интеллектуальных и творческих способностей посредством ознакомления с важнейшими географическими особенностями и проблемами мира, его регионов и крупнейших стран;

• **воспитание** патриотизма, толерантности, уважения к другим народам и культурам; бережного отношения к окружающей среде;

• **использование** в практической деятельности и повседневной жизни разнообразных географических методов, знаний и умений, а также географической информации.

Курс по географии на базовом уровне ориентируется, прежде всего, на формирование общей культуры и мировоззрения школьников, а также решение воспитательных и развивающих задач общего образования, задач социализации личности.

По содержанию предлагаемый базовый курс географии сочетает в себе элементы общей географии и комплексного географического страноведения.

Он завершает формирование у учащихся представлений о географической картине мира, которые опираются на понимание географических взаимосвязей общества и природы, воспроизводства и размещения населения, мирового хозяйства и географического разделения труда, раскрытие географических аспектов глобальных и региональных явлений и процессов, разных территорий.

Содержание курса призвано сформировать у учащихся целостное представление о современном мире, о месте России в этом мире, а также развить у школьников познавательный интерес к другим народам и странам. Изучение географии в старшей школе на базовом уровне направлено на достижение следующих целей.

В результате изучения географии на базовом уровне выпускник научится понимать:

-Основные географические понятия и термины; традиционные и новые методы географических исследований;

- Особенности размещения основных видов природных ресурсов, их местонахождения и территориальные сочетания; численность и динамику населения мира, отдельных регионов и стран, их этногеографическую специфику; различия в уровне и качестве жизни населения, основные направления миграций; проблемы современной урбанизации;

- Географические аспекты отраслевой и территориальной структуры мирового хозяйства, размещения его основных отраслей; географическую специфику отдельных стран и регионов, их различия по уровню социально-

экономического развития, специализации в системе международного географического разделения труда; географические аспекты глобальных проблем человечества;

- Особенности современного геополитического и геоэкономического положения России, ее роль в международном географическом разделении труда;

Выпускник средней школы научится

- объяснять ресурсобеспеченность отдельных стран и регионов мира, их демографическую ситуацию, уровни урбанизации и территориальной концентрации населения и производства, степень природных, антропогенных и техногенных изменений отдельных территорий;

- применять разнообразные источники географической информации для проведения наблюдений за природными, социально-экономическими и геоэкологическими объектами, процессами и явлениями, их изменениями под влиянием разнообразных факторов;

- Составлять комплексную географическую характеристику регионов и стран мира; таблицы, картосхемы, диаграммы, простейшие карты, модели, отражающие географические закономерности различных явлений и процессов, их территориальные взаимодействия;

-Сопоставлять географические карты различной тематики;

Использовать приобретенные знания и умения в практической деятельности и повседневной жизни для:

1. Выявления и объяснения географических аспектов различных текущих событий и ситуаций;

2. Нахождения и применения географической информации, включая карты, статистические материалы, геоинформационные системы и ресурсы Интернета; правильной оценки важнейших социально-экономических событий международной жизни, геополитической и геоэкономической ситуации в России, других странах и регионах мира, тенденций их возможного развития;

3. Понимания географической специфики крупных регионов и стран мира в условиях глобализации, стремительного развития международного туризма и отдыха, деловых и образовательных программ, различных видов человеческого общения.

Содержание программы (68 (34 часа в 10 классе) и 34 в 11 классе)

Введение (1 час)

География как наука. Процессы дифференциации и интеграции в географии. Сквозные направления в географии. Экономическая и социальная география, как одна из «стволовых ветвей» географии. Методы географических исследований. Подразделение общегеографических методов на традиционные (описания, картографический, сравнительно-географический, статистический) и новые (математический, математико-географического моделирования, дистанционно-аэрокосмический, геоинформационный). Методы физической и социально-экономической географии. Источники географической информации. Географическая карта как важнейший универсальный источник информации. Переход от бумажной — к машинной информации. Значение Интернета и глобальных спутниковых систем информации. Понятие о геоинформатике и геоинформационной системе (ГИС). Структура учебника. Как работать с учебником.

Часть I. Общая характеристика мира

Тема 1. Современная политическая карта мира (4 часа)

Многообразие стран современного мира, их классификация. Типология стран мира. Экономически развитые страны, их подгруппы. Развивающиеся страны, их подгруппы. Страны с переходной экономикой.

Влияние международных отношений на политическую карту мира. Период «холодной войны» (1946-1989). Разрядка международной напряжённости. Новые угрозы безопасности: распространение ядерного оружия, региональные и локальные конфликты, международный терроризм. «Перезагрузка» в отношениях России и США; достижения и проблемы.

Государственный строй стран мира. Две основные формы правления: республиканская и монархическая. Основные формы административно-территориального устройства: унитарная и федеральная.

Понятия о политической географии и геополитике. Политико-географическое положение.

(Практическая работа № 1), (Практическая работа № 2)

Тема 2. География мировых природных ресурсов (5 часов)

Проблема взаимодействия общества и природы. Понятие о географической (окружающей) среде, географическом детерминизме и нигилизме. «Обмен веществ» между обществом и природой. Степень «очеловеченности» природной среды в XXI в.

Природные ресурсы Земли. Понятие о ресурсообеспеченности. Минеральные (топливные, рудные и нерудные) ресурсы и расчёт обеспеченности ими. Понятие о территориальных сочетаниях природных ресурсов.

Земельные ресурсы и обеспеченность ими различных регионов и стран. Размеры и структура мирового земельного фонда. Процессы опустынивания.

География водных ресурсов Земли. Различия в обеспеченности водными ресурсами регионов и стран. Пути решения водной проблемы. Гидроэнергетический потенциал.

Биологические ресурсы. География лесных ресурсов, северный и южный лесные пояса мира. Проблема обезлесения. Ресурсы животного мира. Проблема оскудения генофонда.

Ресурсы Мирового океана: водные, минеральные, биологические, их география. Климатические и космические ресурсы, новые возобновляемые источники энергии. Рекреационные ресурсы, их виды.

Антропогенное загрязнение окружающей среды. Загрязнение литосферы, гидросферы (вод суши и Мирового океана), атмосферы. Решение природоохранных проблем: три главных пути. Природоохранная деятельность и экологическая политика. Особо охраняемые природные территории (ООПТ). Всемирное культурное и природное наследие ЮНЕСКО.

Понятие о географическом ресурсоведении и геоэкологии.

(Практическая работа № 3)

.(Практическая работа № 4)

Тема 3. География населения мира (3 часа)

Рост численности населения мира. Понятие о воспроизводстве (естественном движении) населения. Первый тип воспроизводства населения, демографический кризис. Географическое распространение стран первого типа воспроизводства населения, их основные демографические показатели. Второй тип воспроизводства населения, демографический взрыв. Географическое распространение стран второго типа воспроизводства населения, их основные демографические показатели. Начало затухания демографического взрыва. Демографическая политика, её особенности в экономически развитых и развивающихся странах. Качество населения как комплексное понятие. Здоровье населения и показатель ожидаемой средней продолжительности жизни. Показатель уровня грамотности. Различие этих показателей в экономически развитых и развивающихся странах. Демографические показатели России.

Состав (структура) населения. Половой состав: страны с преобладанием женщин и страны с преобладанием мужчин; общемировые показатели. Возрастной состав, понятие об экономически активном населении. Этнолингвистический состав населения. Классификация народов (этносов) по численности. Классификация народов по языку, крупнейшие семьи языков. Однонациональные и многонациональные государства, проблема этнического сепаратизма на примере экономически развитых и развивающихся стран. Религиозный состав населения мира. Мировые религии – христианство, мусульманство, буддизм и их географическое распространение. Важнейшие национальные религии. Влияние религий на жизнь и быт людей. Религиозные противоречия в современном мире, религиозный экстремизм.

Размещение населения по земной суше под влиянием природных и исторических факторов. Показатель плотности населения Земли и отдельных регионов. Страны с наибольшей и наименьшей плотностью населения. Средняя плотность населения в России. Миграции населения и их влияние на размещение населения. Международные (внешние) миграции населения в прошлом и настоящем. Особое значение трудовых миграций. Главные центры притяжения трудовых ресурсов в мире. Интеллектуальные миграции и «утечка умов». Миграции по этническим, политическим, экологическим причинам; возрастание числа беженцев.

Внутригосударственные миграции населения и их причины.

Современный город и его функции. Понятие об урбанизации как о всемирном процессе. Быстрые темпы роста городского населения. Концентрация населения в основном в больших городах. Формирование городских агломераций. Крупнейшие городские агломерации мира, их география. Группировка стран мира по уровню урбанизации: 1) очень высоко урбанизированные страны, 2) высоко урбанизированные страны, 3) средне урбанизированные страны, 4) слабо урбанизированные страны. Различия между странами по темпам урбанизации. Развитие урбанизации «вглубь» в экономически развитых странах. Развитие урбанизации «вширь» в развивающихся странах, явление «городского взрыва». Регулирование процесса урбанизации. Сельское население, групповая и дисперсная формы сельского расселения. Население и окружающая среда.

География населения как ветвь социально-экономической географии. Геодемографическое направление. Географо-расселенческое направление. Особое значение географии городов (геоурбанистики).

Используя данные таблицы 3 в учебнике, построить на контурной карте мира картодиаграмму численности городского населения крупных регионов мира в 1950 и 2010 гг. Проанализировать её и сделать выводы. (Практическая работа № 5)

Тема 4. Научно-техническая революция и мировое хозяйство (3 часа)

Понятие о научно-технической революции (НТР). Характерные черты НТР: всеохватность, ускорение научно-технических преобразований, возрастание роли человеческого фактора, связь с высокой техникой и технологией. Четыре составные части НТР: 1) наука, 2) техника и технология, 3) производство, 4) управление. Эволюционный и революционный пути развития техники и технологии. Главные направления развития производства. Геоинформатика.

Понятие о мировом хозяйстве. Понятие о международном географическом разделении труда и отрасли международной специализации. Международная экономическая интеграция, главные региональные и отраслевые интеграционные объединения.

Понятие о глобализации и её движущих силах. Транснациональные и глобальные ТНК. Возникновение глобальных городов. Отраслевая структура мирового хозяйства: аграрная, индустриальная, постиндустриальная. Воздействие НТР на отраслевую структуру материального производства промышленности, сельского хозяйства, транспорта.

Основные пространственные модели мирового хозяйства. Двухчленная модель (Север-Юг). Трёхчленные модели с подразделением на экономически развитые, развивающиеся страны и страны с переходной экономикой и с подразделением на Центр, Полупериферию и Периферию. Десятичленная пространственная модель мирового хозяйства, роль отдельных центров в производстве валового мирового продукта. Страны БРИКС, как новая политико-экономическая группировка стран. Возрастание роли Азиатско-Тихоокеанского региона.

Территориальная структура хозяйства экономически развитых стран с выделением высокоразвитых, старопромышленных, аграрных и ресурсных районов нового освоения. Колониальный тип территориальной структуры хозяйства, сохраняющийся во многих развивающихся странах. Региональная политика в развитых и развивающихся странах, её главные направления.

Факторы размещения производительных сил. Старые факторы

размещения: территории, ЭГП, природно-ресурсный, транспортный, трудовых ресурсов, территориальной концентрации. Новые факторы размещения: наукоёмкости, экологический.

(Практическая работа № 6)
(Практическая работа № 7)

Тема 5. География отраслей мирового хозяйства (5 часов)

Промышленность – первая ведущая отрасль материального производства. Старые, новые и новейшие отрасли промышленности. Сдвиги в отраслевой структуре промышленности мира в эпоху НТР, роль высокотехнологичных отраслей. Изменения в территориальной структуре промышленности мира, возрастание доли стран Юга.

Топливо-энергетическая промышленность. Мировое производство и потребление первичных энергоресурсов. Соотношение Севера и Юга. Два главных этапа развития этой отрасли на протяжении XIX и XX вв. Нефтяная промышленность мира, основные черты географии; главные нефтедобывающие страны, главные нефтяные грузопотоки. Газовая промышленность мира, основные черты географии; главные газодобывающие страны, главные сухопутные и морские грузопотоки природного газа. Угольная промышленность мира, основные черты её географии. Мировая электроэнергетика, соотношение ТЭС, ГЭС и АЭС; ведущие страны-производители. Новые возобновляемые источники энергии, повышение их роли в мировой энергетике.

Мировая горнодобывающая промышленность. Соотношение стран Севера и Юга. Понятие о восьми «великих горнодобывающих державах». Чёрная металлургия: масштабы производства и основные черты географии. Типы ориентации в размещении предприятий этой отрасли. Особенности размещения мировой цветной металлургии.

Машиностроение мира: особенности отраслевой и территориальной структуры. Три главных машиностроительных региона. Отличительные черты отраслевой и территориальной структуры мировой химической промышленности. Лесная и деревообрабатывающая промышленность мира: два пояса её размещения. Мировая текстильная промышленность, её главные регионы. Промышленность и окружающая среда.

Сельское хозяйство – вторая ведущая отрасль материального производства. Понятие о товарном и потребительском сельском хозяйстве, агробизнесе. Основные черты сельского хозяйства в экономически развитых и развивающихся странах. Понятие о «зелёной революции» в развивающихся странах. Растениеводство как основа мирового сельского хозяйства. Зерновое хозяйство: пшеница, рис и кукуруза. Другие продовольственные культуры. Непродовольственные культуры. Мировое животноводство: три ведущих отрасли. Сельское хозяйство и окружающая среда. Мировое рыболовство.

Транспорт – третья ведущая отрасль материального производства. Мировая транспортная система, её масштабы. Транспорт экономически развитых стран. Транспорт развивающихся стран. Региональные транспортные системы. Сухопутный транспорт и его виды: автомобильный, железнодорожный, трубопроводный. Морской торговый флот, морские порты. География мирового морского судоходства, роль морских каналов и проливов. Внутренний водный транспорт. Воздушный (авиационный) транспорт – самый молодой и динамичный вид транспорта.

Основные черты его географии. Транспорт и окружающая среда.

Всемирные экономические отношения (ВЭО). Отношения Север-Юг как отношения между Центром мирового хозяйства и его Периферией и Полупериферией. Понятия об открытой экономике и свободной экономической зоне.

Мировая торговля как старейшая форма ВЭО. Сдвиги в структуре мировой торговли товарами. Торговля услугами и её формы. Главные районы и страны мировой торговли. Всемирная торговая организация (ВТО).

Мировой рынок капитала, как отражение процесса финансовой глобализации. Мировые финансовые центры. Оффшорные зоны (центры). Понятие о прямых иностранных инвестициях. География мирового рынка капитала. Страны-лидеры по экспорту и импорту капитала среди экономически развитых стран, развивающихся стран и стран с переходной экономикой. Всемирный банк и Международный валютный фонд (ВМФ).

Международное производственное сотрудничество и его формы. Международное научно-техническое сотрудничество. Международный туризм: масштабы и основные черты географии.

(Практическая раб. № 8)

Часть II. Региональная характеристика мира.

Тема 6. Зарубежная Европа (3 часа)

Общая характеристика. Зарубежная (по отношению к странам СНГ) Европа как один из ведущих регионов современного мира. Площадь территории и границы. Особенности ЭПП: 1) соседское положение, 2) приморское положение. Изменения политической карты региона в новейшее время.

Природные условия и ресурсы зарубежной Европы. Природные ресурсы для развития промышленности, сельского хозяйства, лесного хозяйства, туризма и рекреации.

Население зарубежной Европы: численность и характер воспроизводства, угроза депопуляции. Роль трудовой иммиграции и увеличение значения «исламского фактора». Национальный состав населения региона: однациональные, двунациональные и многонациональные государства. Обострение межнациональных отношений. Основные религии зарубежной Европы, роль Ватикана. Размещение населения: его плотность, высокий уровень урбанизации. Западноевропейский тип города. Процесс субурбанизации.

Место региона в мировом хозяйстве. Страны, входящие в «большую семёрку» стран Запада: Германия, Франция, Великобритания, Италия. Менее крупные страны региона и их специализация в международном географическом разделении труда

Промышленность зарубежной Европы. Главные отрасли: машиностроение и химическая промышленность. Топливно-энергетический комплекс, чёрная и цветная металлургия. Лесная, легкая промышленность. Главные промышленные районы.

Сельское хозяйство зарубежной Европы, три главных типа: 1) североевропейский, 2) средневропейский, 3) южноевропейский.

Транспортная система зарубежной Европы. Главные транспортные магистрали направлений Север-Юг и Запад-Восток. Главные сухопутные транспортные узлы и портово-промышленные комплексы. Преодоление естественных преград.

Непроизводственная сфера в зарубежной Европе. Система технопарков и технополисов. Главные финансовые центры и оффшорные зоны. Зарубежная Европа как главный в мире район международного туризма; «большая тройка» стран по

развитию въездного туризма.

Охрана окружающей среды и экологические проблемы в зарубежной Европе.

Географический рисунок расселения и хозяйства зарубежной Европы. Понятие о «Центральной оси развития» Западной Европы. Типология экономических районов с выделением: 1) высокоразвитых, 2) старопромышленных, 3) аграрных, 4) нового освоения. Четыре субрегиона зарубежной Европы.

Федеративная Республика Германия как самое мощное в экономическом отношении государство зарубежной Европы. Образование ФРГ в 1949 г. Особенности формы правления, геополитического положения и административно-территориального устройства. Население: численность, демографическая ситуация, размещение. Место ФРГ в мировом хозяйстве. Промышленность ФРГ: уровень развития, основные отрасли специализации. Сельское хозяйство: отраслевая структура и размещение. Особенности транспортной сети. Высокий уровень развития непродовольственной сферы. Внешние экономические связи. Особенности территориальной структуры хозяйства ФРГ. Направления региональной политики.

(Практическая работа № 9)

Тема 7. Зарубежная Азия. Австралия (3 часа)

Общая характеристика. Зарубежная (по отношению к странам СНГ) Азия как быстро развивающийся регион современного мира. Размеры территории и границы. Отличительные черты ЭГП: 1) соседское положение, 2) приморское положение, 3) глубинное положение. Политическая карта региона в новейшее время. Территориальные споры в зарубежной Азии. «Горячие точки» (Афганистан, и др.) субрегиона.

Природные условия и ресурсы зарубежной Азии. Природные ресурсы для развития промышленности; особое значение нефтяных ресурсов. Природно-ресурсные предпосылки для развития сельского хозяйства; недостаточная обеспеченность пахотными землями и источниками водоснабжения.

Население зарубежной Азии; регион с наибольшей численностью населения. Демографическая ситуация и демографическая политика в субрегионах зарубежной Азии. Этнический и религиозный состав населения, зарубежная Азия как родина трёх мировых религий. Межэтнические и религиозные конфликты в регионе. Основные черты размещения населения, контрасты плотности. Главные очаги внешних миграций. Рост городского населения, городские агломерации и «сверхгорода». Восточный (азиатский) тип города. Особенности сельского расселения.

Рост значения зарубежной Азии в мировом хозяйстве. Пять главных центров мирового хозяйства в регионе: Китай, Япония, Индия, группа новых индустриальных стран, группа нефтеэкспортирующих стран. Уровень индустриализации стран зарубежной Азии, главные промышленные районы. Особенности сельского хозяйства региона. Главные районы возделывания зерновых, тропических и субтропических культур, пастбищного животноводства.

Экологические проблемы и меры по охране окружающей среды в странах зарубежной Азии.

Китайская Народная Республика. Размеры территории и экономико-географическое положение. Административно-территориальное деление Китая, проблема Тайваня. Воссоединение Сянган и Аомыня с Китаем. Население Китая. Китай – первая страна мира по численности населения. Демографическая политика

и её результаты; переход от демографического взрыва к третьей фазе демографического перехода. Возрастно-половой состав населения. Этнический состав населения. Особенности размещения населения: соотношение городских и сельских жителей, процесс урбанизации. Крупнейшие города и городские агломерации Китая. Китай как страна древней культуры.

Хозяйство Китая. Быстрые темпы роста экономики, китайское «экономическое чудо». Превращение Китая в мощную индустриальную державу. Отставание Китая по показателю душевого ВВП и уровню жизни.

Промышленность Китая. Успехи и проблемы топливно-энергетического комплекса. Быстрое развитие металлургического комплекса, мировой рекорд по выплавке стали. Преобразования в машиностроительном комплексе Китая, успехи автомобильной промышленности. Традиции лёгкой промышленности.

Сельское хозяйство Китая. Рост производства сельскохозяйственных культур. Главные районы возделывания пшеницы, риса, чая. Районы экстенсивного скотоводства. Успехи Китая в области рыболовства и аквакультуры.

Транспорт Китая. Особое значение железнодорожного транспорта; сооружение новых магистралей и высокоскоростных железных дорог. Быстрый рост морских перевозок, главные морские порты. Развитие трубопроводного и воздушного транспорта.

Внешние экономические связи Китая. Превращение его в страну с открытой экономикой. Специальные экономические зоны. Структура экспорта и импорта Китая, его главные торговые партнеры. Положение Китая в мировой финансовой сфере, в международном туризме. Внутренние различия. Восточная (приморская) зона с крупнейшими городами страны и специальными экономическими зонами (СЭЗ). Центральная и Западная зоны.

Япония. Территория Японии, её границы и ЭГП. Стабильность численности населения Японии – страны Азии с первым типом воспроизводства населения; причины такого демографического перехода. Однородный национальный состав населения, культурные традиции. Религиозный состав населения Японии. Высокая средняя плотность населения. Высокий уровень урбанизации. Крупнейшие города и городские агломерации (Токио, Осака, Нагоя) Японии. Понятие о мегаполисе Токайдо.

Хозяйство. Период «экономического чуда» в Японии в 50-80-е гг. XX в. и его причины. Замедление темпов экономического роста в 90-е гг., переход на роль «державы №3». Япония как постиндустриальная страна.

Промышленность – этапы развития. Этап развития энергоёмких и металлоёмких производств при увеличении импорта топлива и сырья. Этап ориентации на наукоёмкие отрасли. Главные промышленные центры Японии и их специализация.

Сельское хозяйство Японии – изменения в структуре и географии. Значение рыболовства.

Высокий уровень развития железнодорожного и морского транспорта. Особое значение внешних экономических связей. Структура и география экспорта и импорта Японии.

Территориальная структура хозяйства Японии. Её «лицевая» часть, мегаполис Токайдо. Её «тыльная» часть. Региональная политика Японии.

Индия. Территория, границы, ЭГП Индии. Государственный строй; форма правления и административно-территориальное деление. Индия в составе

Содружества, возглавляемого Великобританией.

Население. Быстрый рост населения Индии и его причины. Особенности демографической политики. Сложный этнический и религиозный состав населения Индии; районы этнорелигиозных противоречий. Неравномерность размещения населения. Особенности урбанизации в Индии, главные города и городские агломерации.

Хозяйство. Индия как страна контрастов. «Экономическое чудо» в Индии и рост объёма ВВП. Постепенное превращение Индии в супердержаву знаний. Сильное отставание Индии по показателю душевого ВВП. Высокая доля людей, живущих за чертой бедности.

Промышленность Индии: особенности её отраслевой структуры и географии. Главные новостройки («полюса роста») в тяжёлой промышленности Индии. Главные отрасли лёгкой промышленности.

Сельское хозяйство Индии. Особенности аграрного строя, влияние «зелёной революции». Две главные сельскохозяйственные зоны.

Географический рисунок хозяйства и расселения Индии. «Экономические столицы»: Мумбаи, Дели, Бангалор. «Коридоры роста», связывающие их друг с другом. Зарождение первых трёх мегалополисов Индии.

Австралия. Австралия как государство Азиатско-Тихоокеанского региона. История, освоение Австралии. Особенности государственного строя. Основные черты населения: численность, рост за счет иммиграции, очень низкая плотность населения. Главные города Австралии.

Хозяйство. Место Австралии в мировом хозяйстве. Главные отрасли международной специализации: горнодобывающая промышленность, сельское хозяйство, природные предпосылки для их развития.

Внутренние различия. Юго-Восточный район Австралии с главными городами страны. Северо-Восточный, Южный и Западный районы, их роль в населении и хозяйстве Австралии. Неосвоенные пространства Северного и Центрального районов.

Используя текст и рисунки учебника, составить картосхему: «Важнейшая продукция, поставляемая странами зарубежной Азии на мировой рынок». Показать стрелками экспорт продукции горнодобывающей, обрабатывающей промышленности и сельского хозяйства. (Практическая работа № 10)

Тема 8. Африка (1 час)

Общая характеристика. Колониальное прошлое Африки. Этапы завоевания политической независимости после второй мировой войны. Развивающиеся страны Африки, включая наименее развитые. ЮАР – страна, сочетающая признаки экономически развитой и развивающейся страны.

Территория Африки и отдельных её стран. Особенности ЭГП: приморские и внутриконтинентальные страны. Особенности государственного строя: преобладание президентских республик.

Африка как регион территориальных споров и региональных конфликтов. Волна национальных революций в Северной Африке в 2011 г. Организация Африканского единства. Природные условия и ресурсы. Богатство Африки полезными ископаемыми. Оценка земельных и агроклиматических ресурсов для развития сельского хозяйства. Процессы опустынивания и обезлесения в Африке.

Африка – регион демографического взрыва с самыми высокими темпами воспроизводства населения. Качество населения в Африке. Этнический состав

населения Африки, главные семьи языков, культурное наследие. Контрасты расселения в Африке. Темпы и уровни урбанизации, «городской взрыв» и его последствия. Крупнейшие городские агломерации. Основные черты сельского расселения.

Хозяйство Африки, место её в мире. Сохранение колониального типа отраслевой структуры хозяйства с преобладанием сельского хозяйства. Тропическое и субтропическое земледелие в Африке. Понятие о монокультуре.

Индустриализация Африки. Ведущая роль горнодобывающей промышленности. Недостаточное развитие обрабатывающей промышленности. Доля Африки в мировом хозяйстве. Деление Африки на пять субрегионов – Северную, Западную, Центральную, Восточную и Южную Африку. Деление Африки на два субрегиона: Северную и Тропическую Африку.

Особенности исторического развития, природы, населения и хозяйства Северной (арабской) Африки. Крупнейшие города. Понятие об арабском типе города.

Особенности исторического развития, природы, населения и хозяйства Тропической («чёрной») Африки. Тропическая Африка как самая отсталая часть всего развивающегося мира. Районы горнодобывающей промышленности и интенсивного сельского хозяйства в Тропической Африке. Ухудшение состояния окружающей среды в Тропической Африке.

Южно-Африканская Республика (ЮАР). ЮАР как страна с двойной экономикой. Место ЮАР в хозяйстве Африки и всего мира. Особенности исторического развития. Промышленность ЮАР и отрасли её международной специализации. Сельское хозяйство ЮАР. Высокий уровень социального расслоения в ЮАР. Вступление ЮАР в 2011 г. в группу стран БРИКС.

(Практическая работа № 11)

Тема 9. Северная Америка (2 часа)

Понятие «Северная Америка» в экономической и социальной географии мира.

Общая характеристика Соединенных Штатов Америки. Размеры территории США и её подразделение на три части. Выгоды ЭГП США, сухопутные и морские границы; соседи США. Федеративное государственное устройство США. Штаты США. Двухпартийная система в США.

Население США. Устойчивый рост численности населения; роль естественного и миграционного прироста. Особенности формирования американской нации. Белое, афроамериканское, латиноамериканское население. Аборигены. Проблемы расовой дискриминации. Возрастно-половая структура населения. Размещение населения по территории страны. Показатели плотности населения. Направления внутренних миграций населения. География городов. Городские агломерации и мегалополисы США. Особенности сельского расселения.

Общая характеристика хозяйства: ведущее место США в мировой экономике. Замедление темпов экономического роста; финансово-экономический кризис 2008-2009 гг. Структура экономики США, резкое преобладание непромышленной сферы. Роль американских ТНК в создании «второй экономики» США. Лидерство США в мировом промышленном производстве. Ведущие отрасли горнодобывающей и обрабатывающей промышленности.

Лидерство США в мировом сельскохозяйственном производстве. Постадийная специализация в сельском хозяйстве США. Особенности транспортной системы

США. Переход к постиндустриальному обществу.

Особенности территориальной структуры хозяйства США. Факторы, воздействующие на эту структуру. Концентрация хозяйственной жизни в мегалополисах США. Высокоразвитые и депрессивные районы в США; региональная политика.

География промышленности США. Природные ресурсы для развития промышленности США; увеличение зависимости от импорта. Основные черты географии топливной промышленности, электроэнергетики, чёрной металлургии, машиностроительной, химической и текстильной промышленности США. Понятие о четырёх промышленных поясах.

География сельского хозяйства США. Природно-ресурсные предпосылки для развития этой отрасли. Отрасли, определяющие профиль растениеводства в США. Отрасли, определяющие профиль животноводства в США. Сельскохозяйственные районы (пояса) США.

География транспорта США, её конфигурация. Главные транспортные магистрали и узлы. Развитие отдельных видов транспорта.

Внешние экономические связи США. Структура и география внешней торговли товарами и услугами. Вывоз и ввоз капитала.

Развитие внутреннего и международного туризма в США. Главные туристские районы, национальные парки.

Охрана окружающей среды и геоэкологические проблемы в США. Меры по охране окружающей среды.

Макрорегионы США. Макрорегион Северо-Востока, города Нью-Йорк и Вашингтон. Макрорегион Среднего Запада, город Чикаго. Макрорегион Юга, город Атланта. Макрорегионы Запада, города Лос-Анджелес и Сан-Франциско.

Краткая экономико-географическая характеристика Канады. Размеры территории и ЭГП Канады. Особенности государственного строя Канады. Население Канады; англо-канадцы и франко-канадцы. Уровень урбанизации и главные города. Канада как высокоразвитая страна. Четыре отрасли её международной специализации. Экономические и социальные различия между Югом и Севером Канады.

(Практическая работа № 12)

Тема 10. Латинская Америка (1 час)

Общая характеристика региона. Территория, подразделение на субрегионы. Особенности ЭГП. Государственный строй стран Латинской Америки. Унитарные и федеративные государства. Колониальные владения.

Природные ресурсы региона. Богатство полезными ископаемыми, их приуроченность к Тихоокеанскому рудному поясу, к Южно-Американской платформе и её краевым прогибам. Богатство водными и лесными ресурсами. Агроклиматические условия.

Население. Тип воспроизводства населения. Этнический состав; три компонента его формирования. Разнообразие этнического состава; дуализм культур. Главные черты размещения населения. Высокий уровень урбанизации. Понятия о латиноамериканском типе города и «ложной урбанизации». Крупнейшие городские агломерации региона.

Общая характеристика хозяйства. «Левый поворот» в начале XXI в. и переход

к ускоренным темпам экономического роста. Горнодобывающая промышленность стран Латинской Америки. Обрабатывающая промышленность стран Латинской Америки. Их главные центры. Плантационный и потребительский сектора в сельском хозяйстве Латинской Америки. Главные отрасли земледелия и животноводства и их размещение. Особенность транспортной системы региона, «линии проникновения».

Территориальная структура хозяйства Латинской Америки. «Большая тройка» стран (Мексика, Бразилия, Аргентина). Экономическое значение столиц и крупных городских агломераций. Региональная политика.

Охрана окружающей среды и экологические проблемы.

Федеративная Республика Бразилия. Бразилия - самая большая страна Латинской Америки, одна из ключевых развивающихся стран. Ускорение темпов экономического роста с началом XXI в., вхождение в группу стран БРИКС.

Размеры и профиль горнодобывающей промышленности; основные центры. Размеры и профиль обрабатывающей промышленности; основные центры. Позиции Бразилии в мировом сельском хозяйстве, главные сельскохозяйственные районы.

Особенности территориальной структуры хозяйства; сосредоточение населения и производства в приатлантических районах. Стратегия освоения внутренних районов (Амазонии). Перенос столицы из Рио-де-Жанейро в город Бразилиа. Промышленные новостройки в Амазонии. Особое значение крупнейших городских агломераций: Рио-де-Жанейро и «экономической столицы» страны – Сан-Паулу. Главные транспортные новостройки.

Тема 11. Россия в современном мире (2 часа)

Место России в мировой политике. Россия как один из глобальных лидеров, определяющих мировую политическую повестку дня. Участие России в международных организациях. Россия и глобальный миропорядок.

Место России в мировом природно-ресурсном потенциале. Россия в мировой территории, в мировых ресурсах полезных ископаемых. Природные условия России для жизни людей. Экологическая обстановка в России.

Место России в населении мира. Ухудшение демографической обстановки в постсоветский период времени, нарушенная половозрастная структура населения, низкая средняя плотность населения, медленные темпы урбанизации.

Экономика России на мировом фоне. Два этапа в её развитии в постсоветский период времени. Россия в первой десятке крупнейших экономик мира. «Узкие места» в развитии экономики России: низкая конкурентоспособность, ярко выраженный топливно-сырьевой уклон, отставание в развитии высокотехнологичных производств, наличие сильных территориальных диспропорций.

Место России в промышленности мира. Лидирующее положение России в отраслях топливно-энергетического комплекса. Прочные позиции России в мировой горнодобывающей промышленности и в отраслях обрабатывающей промышленности «нижнего этажа». Отставание России в отраслях обрабатывающей промышленности «верхнего этажа» - машиностроении и химии органического синтеза.

Место России в мировом сельском хозяйстве – в растениеводстве и животноводстве.

Место России в мировом транспорте. Более сильные позиции России в железнодорожном и трубопроводном транспорте, более слабые – в автомобильном,

морском и воздушном транспорте. Основные направления международной транспортной инфраструктуры для транспортировки нефти и природного газа.

Россия в международных экономических отношениях – мировой торговле и мировых финансовых связях.

Место России в мире по качеству жизни. Индекс развития человеческого потенциала и его составляющие. Высокое положение России в мире в сфере образования. Менее выгодное положение России в мире в сфере материального благосостояния. Невысокие показатели России в мире в сфере здоровья и долголетия.

Перспективы развития России до 2020 г. «Стратегия 2020» и её задачи в сфере экономической модернизации и перехода на инновационный путь развития. Ускорение темпов экономического роста, технико-технологическое перевооружение всего хозяйства, перестройка отраслевой и территориальной структуры хозяйства – как главные пути к повышению качества жизни. Необходимость новой индустриализации.

(Практическая работа № 13) Сделав необходимые расчёты, построить в тетради круговую диаграмму: «Доля отдельных отраслей промышленности России в мировом промышленном производстве».

Часть III. Тема 12. Глобальные проблемы человечества (обобщение знаний) (2 часа)

Процесс глобализации и возникновение глобальных проблем человечества. Понятие о глобальных проблемах и их классификации.

Приоритетные глобальные проблемы.

1. Проблема разоружения и сохранение мира. Причины и время её возникновения, этапы решения. Современная геополитическая обстановка в мире, перспективы её улучшения. Взаимоотношения России со странами НАТО.
2. Проблемы международного терроризма. История терроризма и его виды. Возникновение международного терроризма и его распространение. Террористические организации. Меры борьбы с международным терроризмом.
3. Экологическая проблема. Причины её возникновения и масштабы воздействия на географическую оболочку. Главные центры дестабилизации окружающей среды. Кризисные экологические районы. Угроза глобального потепления климата Земли. Меры по охране биосферы, роль ООН. Пути решения глобальной экологической проблемы.
4. Демографическая проблема. Постепенное угасание демографического взрыва, как благоприятная предпосылка решения этой проблемы. Прогнозы роста численности населения Земли: соотношение экономически развитых и развивающихся стран. Перспективы развития процесса урбанизации. Пути решения демографической проблемы.
5. Энергетическая проблема. Причины её возникновения. Пути решения энергетической проблемы в экономически развитых странах, отставание развивающихся стран. Использование достижений современного этапа НТР для решения энергетической проблемы.
6. Продовольственная проблема. Количественные и качественные показатели питания в экономически развитых и развивающихся странах. «Пояс голода» в

развивающихся странах. Два пути решения глобальной продовольственной проблемы: экстенсивный и интенсивный; особое значение второго из них. Прогнозы смягчения глобальной продовольственной проблемы.

7. Преодоление отсталости развивающихся стран как глобальная проблема. Масштабы распространения бедности и нищеты в этих странах; международные индикаторы их определения. Особенно бедственное положение наименее развитых стран. Пути решения этой проблемы с участием мирового сообщества. Главный путь – социально-экономические преобразования во всех сферах жизни развивающихся стран.

Другие глобальные проблемы. Проблема охраны здоровья людей и меры по её решению. Проблема освоения Мирового океана и меры по ее решению. Проблема освоения космического пространства и меры по ее решению.

Взаимосвязь глобальных проблем.

Глобальные прогнозы развития человечества на ближайшую и отдаленную перспективу. Пессимистические прогнозы многих западных ученых, призывающие к сокращению населения и производства. Более оптимистические прогнозы российских ученых и некоторых западных ученых, которые видят главный путь решения глобальных проблем в социальном прогрессе человечества в сочетании его с научно-техническим прогрессом.

Понятие о стратегии устойчивого развития природы и общества. Три главных компонента устойчивого развития: 1) экономически устойчивое развитие, 2) экологически устойчивое развитие, 3) устойчивое социальное развитие. Устойчивое развитие и география.

Используя содержание темы 12, составить в тетради схему: «Взаимосвязь проблем преодоления отсталости развивающихся стран с другими глобальными проблемами человечества». (Практическая работа № 14)

Согласовано
зам. директора

Муниципальное бюджетное образовательное учреждение
«Средняя общеобразовательная школа №50» г.Ставрополя

Календарно- тематическое планирование

Предмет : география
Класс: 10-11
Учитель: Артюх О.В.
Уровень: базовый (ФГОС)
УМК: В.П. Максаковский. География 10-11 классы : учеб. для общеобразоват. организаций :
базовый уровень / В.П. Максаковский .- 30 изд. – М. : Просвещение, 2020
Учебный год: 2021 / 2022

Календарно-тематическое планирование по географии составлено в соответствии с Рабочей программой по географии ООП (ООО) и обеспечено УМК для 10-11 классов В.П. Максаковский. География 10-11 классы : учеб. для общеобразоват. организаций : базовый уровень / В.П. Максаковский .- 30 изд. – М. : Просвещение, 2020

Планируемые результаты освоения учебного предмета:

Личностными результатами обучения географии в основной школе является формирование всесторонне образованной, инициативной и успешной личности, обладающей системой современных мировоззренческих взглядов, ценностных ориентации, идейно-нравственных, культурных и этических принципов и норм поведения.

Важнейшие личностные результаты обучения географии:

1) воспитание российской гражданской идентичности: патриотизма, любви и уважения к Отечеству, чувства гордости за свою Родину; осознание единства географического пространства России как единой среды проживания населяющих её народов, определяющей общность их исторических судеб; осознание своей этнической принадлежности, усвоение гуманистических и традиционных ценностей многонационального российского общества; воспитание чувства ответственности и долга перед Родиной;

2) формирование ответственного отношения к учению, готовности и способности учащихся к саморазвитию и самообразованию на основе мотивации к обучению и познанию, осознанному выбору и построению дальнейшей индивидуальной траектории образования на базе ориентировки в мире профессий и профессиональных предпочтений с учётом устойчивых познавательных интересов; формирование личностных представлений о целостности природы, населения и хозяйства Земли и её крупных районов и стран, о России как субъекте мирового географического пространства, её месте и роли в современном мире; осознание значимости и общности глобальных проблем человечества;

4) формирование уважительного отношения к истории, культуре, национальным особенностям, традициям и образу жизни других народов; осознанной доброжелательности к другому человеку, его мнению, мировоззрению, культуре, языку, вере; готовности и способности вести диалог с другими людьми и достигать в нём взаимопонимания;

5) освоение социальных норм, правил поведения, ролей и форм социальной жизни в группах и сообществах, включая взрослые и социальные сообщества; участие в школьном самоуправлении и общественной жизни в пределах возрастных компетенций с учётом региональных, этнокультурных, социальных и экономических особенностей;

6) развитие морального сознания и компетентности в решении моральных проблем на основе личного выбора, формирование нравственных чувств и нравственного поведения, осознанного и ответственного отношения к собственным поступкам;

7) формирование коммуникативной компетентности в общении и сотрудничестве со сверстниками, старшими и младшими в процессе образовательной, общественно полезной, учебно-исследовательской, творческой и других видов деятельности;

8) формирование ценности здорового и безопасного образа жизни; усвоение правил индивидуального и коллективного безопасного поведения в чрезвычайных ситуациях, угрожающих жизни и здоровью людей, правил поведения на транспорте и на дорогах;

9) формирование экологического сознания на основе признания ценности жизни во всех её проявлениях и необходимости ответственного, бережного отношения к окружающей среде и рационального природопользования;

10) осознание значения семьи в жизни человека и общества, ценности семейной жизни, уважительного и заботливого отношения к членам своей семьи;

11) развитие эмоционально-ценностного отношения к природе, эстетического сознания через освоение художественного наследия народов России и мира, творческой деятельности эстетического характера.

Метапредметные результаты включают освоенные обучающимися универсальные учебные действия, обеспечивающие овладение ключевыми компетенциями, составляющими основу умения учиться.

Важнейшие метапредметные результаты обучения географии:

1) умение самостоятельно определять цели своего обучения, ставить и формулировать для себя новые задачи в учёбе и познавательной деятельности, развивать мотивы и интересы своей познавательной деятельности;

2) умение самостоятельно планировать пути достижения целей, в том числе альтернативные, осознанно выбирать наиболее эффективные способы решения учебных и познавательных задач;

3) умение соотносить свои действия с планируемыми результатами, осуществлять контроль своей деятельности в процессе достижения результата, определять способы действий в рамках предложенных условий и требований, корректировать свои действия в соответствии с изменяющейся ситуацией;

4) умение оценивать правильность выполнения учебной задачи, собственные возможности её решения;

5) владение основами самоконтроля, самооценки, принятия решений и осуществления осознанного выбора в учебной и познавательной деятельности;

6) умение определять понятия, делать обобщения, устанавливать аналогии, классифицировать, самостоятельно выбирать основания и критерии для классификации, устанавливать причинно-следственные связи, строить логическое рассуждение, умозаключение (индуктивное, дедуктивное и по аналогии) и делать выводы;

7) умение создавать, применять и преобразовывать знаки и символы, модели и схемы для решения учебных и познавательных задач;

8) смысловое чтение;

9) умение организовывать учебное сотрудничество и совместную деятельность с учителем и со сверстниками; работать индивидуально и в группе: находить общее решение и разрешать конфликты на основе согласования позиций и учёта интересов; формулировать, аргументировать и отстаивать своё мнение;

10) умение осознанно использовать речевые средства в соответствии с задачей коммуникации, для выражения своих чувств, мыслей и потребностей; планирования и регуляции своей деятельности; владение устной и письменной речью; монологической контекстной речью;

1) формирование и развитие компетентности в области использования информационно-коммуникационных технологий (ИКТ-компетенции).

Предметными результатами освоения выпускниками основной школы программы по географии являются:

1) формирование представлений о географической науке, её роли в освоении планеты человеком, о географических знаниях как компоненте научной картины мира, об их необходимости для решения современных практических задач человечества и своей страны, в том числе задачи охраны окружающей среды и рационального природопользования;

2) формирование первичных навыков использования территориального подхода как основы географического мышления для осознания своего места в целостном, многообразном и быстро изменяющемся мире и адекватной ориентации в нём;

3) формирование представлений и основополагающих знаний о целостности и неоднородности Земли как планеты людей в пространстве и во времени, об основных этапах её географического освоения, особенностях природы, жизни, культуры и хозяйственной деятельности людей, экологических проблемах на разных материках и в отдельных странах;

4) овладение элементарными практическими умениями использования приборов и инструментов для определения количественных и качественных характеристик компонентов географической среды, в том числе её экологических параметров;

5) овладение основами картографической грамотности и использования географической карты как одного из «языков» международного общения;

6) овладение основными навыками нахождения, использования и презентации географической информации;

7) формирование умений и навыков использования разнообразных географических знаний в повседневной жизни для объяснения и оценки разнообразных явлений и процессов, самостоятельного оценивания уровня безопасности окружающей среды, адаптации к условиям территории проживания, соблюдения мер безопасности в случае природных стихийных бедствий и техногенных катастроф;

8) формирование представлений об особенностях экологических проблем на различных территориях и акваториях, умений и навыков безопасного и экологически целесообразного поведения в окружающей среде.

Требования к уровню подготовки

В результате изучения географии на базовом уровне ученик научится:

- основные географические понятия и термины; традиционные и новые методы географических исследований;
- особенности размещения основных видов природных ресурсов, их главные месторождения и территориальные сочетания; численность и динамику населения мира, отдельных регионов и стран, их этногеографическую специфику; различия в уровне и качестве жизни населения, основные направления миграций; проблемы современной урбанизации;

- географические аспекты отраслевой и территориальной структуры мирового хозяйства, размещения его основных отраслей; географическую специфику отдельных стран и регионов, их различия по уровню социально-экономического развития, специализации в системе международного географического разделения труда; географические аспекты глобальных проблем человечества;
- особенности современного геополитического и геоэкономического положения России, ее роль в международном географическом разделении труда;
- **определять и сравнивать** по разным источникам информации географические тенденции развития природных, социально-экономических и геоэкологических объектов, процессов и явлений;
- **оценивать и объяснять** ресурсообеспеченность отдельных стран и регионов мира, их демографическую ситуацию, уровни урбанизации и территориальной концентрации населения и производства, степень природных, антропогенных и техногенных изменений отдельных территорий;
- **применять** разнообразные источники географической информации для проведения наблюдений за природными, социально-экономическими и геоэкологическими объектами, процессами и явлениями, их изменениями под влиянием разнообразных факторов;
- **составлять** комплексную географическую характеристику регионов и стран мира; таблицы, картосхемы, диаграммы, простейшие карты, модели, отражающие географические закономерности различных явлений и процессов, их территориальные взаимодействия;
- **сопоставлять** географические карты различной тематики;

получит возможность научиться:

- выявления и объяснения географических аспектов различных текущих событий и ситуаций;
- нахождения и применения географической информации, включая карты, статистические материалы, геоинформационные системы и ресурсы Интернета; правильной оценки важнейших социально-экономических событий международной жизни, геополитической и геоэкономической ситуации в России, других странах и регионах мира, тенденций их возможного развития;
- понимания географической специфики крупных регионов и стран мира в условиях глобализации, стремительного развития международного туризма и отдыха, деловых и образовательных программ, различных видов человеческого общения.

Используемый УМК:

- 1) В.П. Максаковский. География 10-11 классы : учеб. для общеобразоват. организаций : базовый уровень / В.П. Максаковский .- 30 изд. – М. : Просвещение, 2020
- 2) Мультимедийная обучающая программа: География 10 класс. Экономическая и социальная география мира

**Поурочно-тематическое планирование по географии 10 класс
34 часа**

№	Раздел, тема урока	Ко- л- во ча- со- в	Виды деятельности учащихся	Планируемые результаты			Корректировка
				предметные	метапредметные	личностные	
1	Что изучает социально-экономическая география	1	Работа с текстом учебника, работа с картами атласа, работа с электронной презентацией	<p>Называть предмет изучения социально-экономической географии мира, основные средства и методы получения географической информации.</p> <p>Уметь объяснять роль географических знаний в решении социально-экономических, экологических</p>	<p>Коммуникативные: проявлять активность во взаимодействии при решении познавательных задач.</p> <p>Регулятивные: составлять план и последовательность действий, оценивать результат.</p> <p>Познавательные: строить логические рассуждения, умозаключения и сообщения в устной форме, делать выводы.</p>	Осознание ценности географических знаний, как важнейшего компонента научной картины мира.	

				проблем страны.		
2	Многообразие стран современного мира.	1	Формирование целостного мировоззрения, соответствующего современному уровню развития науки и общественной практики, а также социальному, культурному, языковому и духовному многообразию современного мира	Формирование умений и навыков использования разнообразных географических знаний в повседневной жизни для объяснения и оценки различных явлений и процессов	<p>Коммуникативные: проявлять активность во взаимодействии при решении познавательных задач.</p> <p>Регулятивные: составлять план и последовательность действий, оценивать результат.</p> <p>Познавательные: строить логические рассуждения, умозаключения и сообщения в устной форме, делать выводы.</p>	Осознание себя как члена общества на глобальном, региональном и локальном уровнях.
3	Международные отношения и политическая карта мира.	1	Формирования понятия международных экономических отношений стран мира. Понятие о международной интеграции и сотрудничества	Формировать ответственное отношение к учению, готовность и способность к самообразованию. Уметь оценивать свои достижения	<p>Коммуникативные: проявлять активность во взаимодействии при решении познавательных задач.</p> <p>Регулятивные: составлять план и последовательность действий, оценивать результат.</p> <p>Познавательные: строить логические рассуждения, умозаключения и сообщения в устной форме, делать выводы.</p>	Осознание себя как члена общества на глобальном, региональном и локальном уровнях.
4	Государственный	1	Работа в парах	Научатся	Коммуникативные:	Определять

	строй стран мира.		(вопрос-ответ), составление презентации "Формы правления государств"	называть и показывать на карте основные центры комплексов в хозяйстве России.	кратко формулировать свои мысли в письменной и устной форме, участвовать в совместной деятельности, учебном диалоге. Регулятивные: составлять план, корректировать последовательность действий и оценивать результат. Познавательные: работать с текстом и внетекстовыми компонентами: выделять главную мысль, находить определение понятий, отвечать на вопросы, составлять таблицы.	целостный взгляд на мир, эмоционально- ценностное отношение к окружающей среде, необходимости ее сохранения и рационального использования.
5	Политическая география	1	Отработка умений работать в парах, группах.	Научатся анализировать презентацию. Получат возможность научиться составлять презентацию.	Коммуникативные: участвовать в коллективном поиске; обмениваться мнениями, объяснять, защищать свои идеи. Регулятивные: понимать учебную задачу; предлагать помощь и сотрудничество. Познавательные: описывать и	Работать в соответствии с поставленной учебной задачей; оценивать собственную учебную деятельность.

					сравнивать объекты; самостоятельно давать определения понятиям, делать выводы и умозаключения.		
6	Взаимодействие общества и природы. Оценка мировых природных ресурсов.	1	Заполнение таблицы на основе просмотра презентации.	Овладение основными навыками нахождения, использования и презентации географической информации	<p>Коммуникативные: проявлять активность во взаимодействии при решении познавательных задач.</p> <p>Регулятивные: составлять план и последовательность действий, оценивать результат.</p> <p>Познавательные: строить логические рассуждения, умозаключения и сообщения в устной форме, делать выводы.</p>	Умение формулировать своё отношение к актуальным проблемным ситуациям;	
7	Минеральные, земельные, водные и биологические ресурсы.	1	Обозначение на контурной карте различных минеральных ресурсов мира (по природным районам)	Научатся применять географические знания в повседневной жизни для объяснения и оценки разнообразных явлений и процессов,	<p>Коммуникативные: полно и точно выражать свои мысли в соответствии с задачами и условиями коммуникации.</p> <p>Регулятивные: самостоятельно выделять и формулировать познавательную цель,</p>	Работать в соответствии с поставленной учебной задачей; оценивать собственную учебную деятельность.	

				самостоятельно о оценивания уровня безопасности окружающей среды как сферы жизнедеятельности.	искать и выделять необходимую информацию. Познавательные: уметь показывать на карте и определять географическое положение объектов географии.		
8	Ресурсы Мирового океана, космические и рекреационные ресурсы.		Работа с учебником, атласом и контурной картой.	Научатся применять географические знания в повседневной жизни для объяснения и оценки разнообразных явлений и процессов, самостоятельно о оценивания уровня безопасности окружающей среды как сферы жизнедеятельности.	Коммуникативные: полно и точно выразить свои мысли в соответствии задачами и условиями коммуникации. Регулятивные: самостоятельно выделять и формулировать познавательную цель, искать и выделять необходимую информацию. Познавательные: уметь показывать на карте и определять географическое положение объектов географии.	Понимать роль географии в решении современных практических задач человечества; выразить положительное отношение к процессу познания, адекватно принимать причины успешности/не успешности учебной деятельности.	
9	Загрязнение и охрана окружающей среды.		Работа с учебником, атласом и контурной картой.	Научатся применять географические знания в повседневной жизни для объяснения и	Коммуникативные: полно и точно выразить свои мысли в соответствии задачами и условиями коммуникации. Регулятивные:	Понимать роль географии в решении современных практических задач человечества;	

				оценки разнообразных явлений и процессов, самостоятельного оценивания уровня безопасности окружающей среды как сферы жизнедеятельности.	самостоятельно выделять и формулировать познавательную цель, искать и выделять необходимую информацию. Познавательные: уметь показывать на карте и определять географическое положение объектов географии.	выражать положительное отношение к процессу познания, адекватно принимать причины успешности/неуспешности учебной деятельности.	
10	Географическое ресурсоведение и геоэкология		Выявление особенностей различных предприятий машиностроительного комплекса	Овладение основными навыками нахождения, использования и презентации географической информации	Коммуникативные: принимать активность во взаимодействии для решения коммуникативных и познавательных задач (задают вопросы, формулируют свои затруднения). Регулятивные: принимать и сохранять учебную задачу; учитывать выделенные учителем ориентиры действия в новом учебном материале в сотрудничестве с учителем. Познавательные: выбирать средства реализации цели, применять их на	Умение использовать географические знания для адаптации и созидательной деятельности	

					практике, оценивать результаты.		
11	Численность и воспроизводство населения.		Работа с учебником, атласом и контурной картой.	Научатся применять географические знания в повседневной жизни для объяснения и оценки разнообразных явлений и процессов, самостоятельно оценивания уровня безопасности окружающей среды как сферы жизнедеятельности.	Коммуникативные: полно и точно выражать свои мысли в соответствии с задачами и условиями коммуникации. Регулятивные: самостоятельно выделять и формулировать познавательную цель, искать и выделять необходимую информацию. Познавательные: уметь показывать на карте и определять географическое положение объектов географии.	Понимать роль географии в решении современных практических задач человечества; выражать положительное отношение к процессу познания, адекватно принимать причины успешности/неуспешности учебной деятельности.	
12	Состав (структура) населения мира.		Выявить проблемы лесопромышленного комплекса России.	Осознание целостности природы, населения и хозяйства Земли, материков, их крупных районов и стран;	Коммуникативные: проявлять активность во взаимодействии при решении познавательных задач. Регулятивные: составлять план и последовательность действий, оценивать результат. Познавательные: строить логические рассуждения, умозаключения и	Осознание ценности географических знаний, как важнейшего компонента научной картины мира.	

					сообщения в устной форме, делать выводы.		
13	Размещение и миграция населения.		Работа со статистическим материалом.	Формирование представлений о географической науке, ее роли в освоении планеты человеком, географических знаниях как компоненте научной картины мира, их необходимости для решения современных практических задач человечества и своей страны	Коммуникативные: полно и точно выразить свои мысли в соответствии с задачами и условиями коммуникации. Регулятивные: самостоятельно выделять и формулировать познавательную цель, искать и выделять необходимую информацию. Познавательные: строить логические рассуждения, умозаключения и сообщения в устной форме, делать выводы.	Формирование ответственного отношения к учению, готовности к саморазвитию, осознанному выбору с учетом познавательных интересов.	
14	Городское и сельское население. Урбанизация.		Отработка умений анализировать карты.	Научатся анализировать карты, использовать карты атласа для выполнения заданий учителя. Получат возможность научиться пользоваться планом анализа	Коммуникативные: полно и точно выразить свои мысли в соответствии с задачами и условиями коммуникации. Регулятивные: самостоятельно выделять и формулировать познавательную цель, искать и выделять	Сохранять мотивацию к учебной деятельности; проявлять интерес к новому материалу; выразить положительное отношение к процессу	

				карты.	необходимую информацию. Познавательные: уметь показывать на карте и определять географическое положение объектов географии.	познания.	
15	Общение знаний по теме. Подготовка учащихся для тестирования по теме «Население мира».		Отработка умений работать по алгоритму (по плану).	Научатся работать по алгоритму (по плану), анализировать карты атласа.	Коммуникативные: участвовать в коллективном поиске; обмениваться мнениями, объяснять, защищать свои идеи. Регулятивные: понимать учебную задачу; предлагать помощь и сотрудничество. Познавательные: описывать и сравнивать объекты; самостоятельно давать определения понятиям, делать выводы и умозаключения.	Сохранять мотивацию к учебной деятельности; проявлять интерес к новому материалу; выразить положительное отношение к процессу познания.	
16	Проверочный тест по теме «Население мира».		Анализ презентации, составление плана изучаемого урока.	Научатся работать в коллективе, работать по алгоритму (по плану).	Коммуникативные: участвовать в коллективном поиске; обмениваться мнениями, объяснять, защищать свои идеи. Регулятивные: понимать учебную задачу; предлагать	Сохранять мотивацию к учебной деятельности; проявлять интерес к новому материалу; выразить	

					<p>помощь и сотрудничество.</p> <p>Познавательные: описывать и сравнивать объекты; самостоятельно давать определения понятиям, делать выводы и умозаключения.</p>	<p>положительное отношение к процессу познания.</p>	
17	НТР. Характерные черты и составные части		<p>Анализ презентации, составление плана изучаемого урока.</p>	<p>Научатся работать в коллективе, работать по алгоритму (по плану).</p>	<p>Коммуникативные: участвовать в коллективном поиске; обмениваться мнениями, объяснять, защищать свои идеи.</p> <p>Регулятивные: понимать учебную задачу; предлагать помощь и сотрудничество.</p> <p>Познавательные: описывать и сравнивать объекты; самостоятельно давать определения понятиям, делать выводы и умозаключения.</p>	<p>Сохранять мотивацию к учебной деятельности; проявлять интерес к новому материалу; выражать положительное отношение к процессу познания.</p>	
18	Мировое хозяйство.		<p>Анализ презентации, составление плана изучаемого урока.</p>	<p>Научатся работать в коллективе, работать по алгоритму (по плану).</p>	<p>Коммуникативные: участвовать в коллективном поиске; обмениваться мнениями, объяснять, защищать свои идеи.</p> <p>Регулятивные:</p>	<p>Сохранять мотивацию к учебной деятельности; проявлять интерес к новому</p>	

					<p>понимать учебную задачу; предлагать помощь и сотрудничество.</p> <p>Познавательные: описывать и сравнивать объекты; самостоятельно давать определения понятиям, делать выводы и умозаключения.</p>	<p>материалу; выражать положительное отношение к процессу познания.</p>	
19	<p>Отраслевая и территориальная структура Мирового хозяйства.</p> <p>Воздействие НТР на отраслевую структуру хозяйства.</p>		<p>Отработка умений работать в парах, группах.</p>	<p>Научатся анализировать презентацию. Получат возможность научиться составлять презентацию.</p>	<p>Коммуникативные: участвовать в коллективном поиске; обмениваться мнениями, объяснять, защищать свои идеи.</p> <p>Регулятивные: понимать учебную задачу; предлагать помощь и сотрудничество.</p> <p>Познавательные: описывать и сравнивать объекты; самостоятельно давать определения понятиям, делать выводы и умозаключения.</p>	<p>Работать в соответствии с поставленной учебной задачей; оценивать собственную учебную деятельность.</p>	
20	<p>Воздействие НТР на территориальную структуру хозяйства.</p>		<p>Работа в парах (вопрос-ответ), составление презентации "воздействие</p>	<p>Овладение основными навыками нахождения, использования и</p>	<p>Коммуникативные: кратко формулировать свои мысли в письменной и устной форме,</p>	<p>Определять целостный взгляд на мир, эмоционально-ценностное</p>	

			НТР на Мировое хозяйство"	презентации географической информации	участвовать в совместной деятельности, учебном диалоге. Регулятивные: составлять план, корректировать последовательность действий и оценивать результат. Познавательные: работать с текстом и внетекстовыми компонентами: выделять главную мысль, находить определение понятий, отвечать на вопросы, составлять таблицы.	отношение к окружающей среде, необходимости ее сохранения и рационального использования.	
21	Факторы размещения		Индивидуальные виды деятельности.	Овладение основными навыками нахождения, использования и презентации географической информации.	Коммуникативные: слушать и слышать друг друга; с достаточной полнотой и точностью выражать свои мысли в соответствии с задачами и условиями коммуникации. Регулятивные: применять методы информационного поиска, в том числе с помощью компьютерных средств. Познавательные:	Формирование навыков самодиагностики и самокоррекции в учебной деятельности при консультативной помощи учителя.	

					определять новый уровень отношения к самому себе как субъекту деятельности.		
22	Итоговое занятие по теме: «НТР и Мировое хозяйство» Контроль знаний.		Выполнение заданий различного уровня	Научиться самодиагностике и самокоррекции.	Коммуникативные: слушать и слышать друг друга; с достаточной полнотой и точностью выражать свои мысли в соответствии с задачами и условиями коммуникации. Регулятивные: применять методы информационного поиска, в том числе с помощью компьютерных средств. Познавательные: определять новый уровень отношения к самому себе как субъекту деятельности.	Формирование навыков самодиагностики и самокоррекции в учебной деятельности при консультативной помощи учителя.	
23	География промышленности. Топливно-энергетический комплекс (нефтяная, газовая, угольная промышленность мира).		Работа с учебником, атласом и контурной картой.	Научатся применять географические знания в повседневной жизни для объяснения и оценки	Коммуникативные: полно и точно выразить свои мысли в соответствии с задачами и условиями коммуникации. Регулятивные: самостоятельно	Понимать роль географии в решении современных практических задач человечества; выразить	

				разнообразных явлений и процессов, самостоятельного оценивания уровня безопасности окружающей среды как сферы жизнедеятельности.	выделять и формулировать познавательную цель, искать и выделять необходимую информацию. Познавательные: уметь показывать на карте и определять географическое положение объектов географии.	положительное отношение к процессу познания, адекватно принимать причины успешности/неуспешности учебной деятельности.	
24	Электроэнергетика, Горнодобывающая промышленность. Чёрная и цветная металлургия.		Работа с учебником, атласом и контурной картой.	Научатся применять географические знания в повседневной жизни для объяснения и оценки разнообразных явлений и процессов, самостоятельного оценивания уровня безопасности окружающей среды как сферы жизнедеятельности.	Коммуникативные: полно и точно выражать свои мысли в соответствии с задачами и условиями коммуникации. Регулятивные: самостоятельно выделять и формулировать познавательную цель, искать и выделять необходимую информацию. Познавательные: уметь показывать на карте и определять географическое положение объектов географии.	Понимать роль географии в решении современных практических задач человечества; выражать положительное отношение к процессу познания, адекватно принимать причины успешности/неуспешности учебной деятельности.	
25	Машиностроение. Химическая промышленность.		Работа с учебником, атласом и контурной	Научатся применять географические знания в	Коммуникативные: полно и точно выражать свои мысли в соответствии	Понимать роль географии в решении современных	

			картой.	повседневной жизни для объяснения и оценки разнообразных явлений и процессов, самостоятельного оценивания уровня безопасности окружающей среды как сферы жизнедеятельности.	задачами и условиями коммуникации. Регулятивные: самостоятельно выделять и формулировать познавательную цель, искать и выделять необходимую информацию. Познавательные: уметь показывать на карте и определять географическое положение объектов географии.	практических задач человечества; выражать положительное отношение к процессу познания, адекватно принимать причины успешности/неуспешности учебной деятельности.	
26	Лесная, легкая промышленность. Промышленность и окружающая среда		Изучить особенности лесной, легкой промышленности и, их влияния на окружающую среду	Научатся применять географические знания в повседневной жизни для объяснения и оценки разнообразных явлений и процессов, самостоятельного оценивания уровня безопасности окружающей среды как сферы жизнедеятельности.	Коммуникативные: полно и точно выразить свои мысли в соответствии с задачами и условиями коммуникации. Регулятивные: самостоятельно выделять и формулировать познавательную цель, искать и выделять необходимую информацию. Познавательные: уметь показывать на карте и определять географическое положение объектов географии.	Понимать роль географии в решении современных практических задач человечества; выражать положительное отношение к процессу познания, адекватно принимать причины успешности/неуспешности учебной деятельности.	

27	География сельского хозяйства и рыболовства. Растениеводство.		Работа с учебником, атласом и контурной картой.	Научатся применять географические знания в повседневной жизни для объяснения и оценки разнообразных явлений и процессов, самостоятельно оценивания уровня безопасности окружающей среды как сферы жизнедеятельности.	Коммуникативные: полно и точно выразить свои мысли в соответствии с задачами и условиями коммуникации. Регулятивные: самостоятельно выделять и формулировать познавательную цель, искать и выделять необходимую информацию. Познавательные: уметь показывать на карте и определять географическое положение объектов географии.	Понимать роль географии в решении современных практических задач человечества; выразить положительное отношение к процессу познания, адекватно принимать причины успешности/неуспешности учебной деятельности.	
28	Животноводство мира		Работа с учебником, атласом и контурной картой.	Научатся применять географические знания в повседневной жизни для объяснения и оценки разнообразных явлений и процессов, самостоятельно оценивания уровня безопасности окружающей	Коммуникативные: полно и точно выразить свои мысли в соответствии с задачами и условиями коммуникации. Регулятивные: самостоятельно выделять и формулировать познавательную цель, искать и выделять необходимую информацию. Познавательные: уметь показывать на	Понимать роль географии в решении современных практических задач человечества; выразить положительное отношение к процессу познания, адекватно принимать причины успешности/неуспешности	

				среды как сферы жизнедеятельности.	карте и определять географическое положение объектов географии.	успешности учебной деятельности.	
29	География транспорта.		Работа в парах (вопрос-ответ), составление презентации транспортные системы мира	Научатся работать в парах при составлении презентации.	Коммуникативные: участвовать в коллективном поиске; обмениваться мнениями, объяснять, защищать свои идеи. Регулятивные: понимать учебную задачу; предлагать помощь и сотрудничество. Познавательные: описывать и сравнивать объекты; самостоятельно давать определения понятиям, делать выводы и умозаключения.	Сохранять мотивацию к учебной деятельности; проявлять интерес к новому материалу; выражать положительное отношение к процессу познания.	
30	Контроль знаний по теме «Транспорт мира»		Работа с КИМами	Научатся применять географические знания в повседневной жизни для объяснения и оценки разнообразных явлений и процессов, самостоятельно о оценивания	Коммуникативные: полно и точно выразить свои мысли в соответствии задачами и условиями коммуникации. Регулятивные: самостоятельно выделять и формулировать познавательную цель, искать и выделять необходимую	Понимать роль географии в решении современных практических задач человечества; выражать положительное отношение к процессу познания, адекватно	

				уровня безопасности окружающей среды как сферы жизнедеятельности.	информацию. Познавательные: уметь показывать на карте и определять географическое положение объектов географии.	принимать причины успешности/не успешности учебной деятельности.	
31	Международные экономические отношения		Работа с учебником, атласом и контурной картой.	Научатся применять географические знания в повседневной жизни для объяснения и оценки разнообразных явлений и процессов, самостоятельно о оценивания уровня безопасности окружающей среды как сферы жизнедеятельности.	Коммуникативные: полно и точно выражать свои мысли в соответствии задачами и условиями коммуникации. Регулятивные: самостоятельно выделять и формулировать познавательную цель, искать и выделять необходимую информацию. Познавательные: уметь показывать на карте и определять географическое положение объектов географии.	Понимать роль географии в решении современных практических задач человечества; выражать положительное отношение к процессу познания, адекватно принимать причины успешности/не успешности учебной деятельности.	
32	Урок обобщения и закрепления знаний по теме: «География отраслей мирового хозяйства».		Работа с учебником, презентацией.	Научатся анализировать схемы, по плану описывать комплекс.	Коммуникативные: полно и точно выражать свои мысли в соответствии задачами и условиями коммуникации. Регулятивные: самостоятельно выделять и	Работать в соответствии с поставленной учебной задачей; оценивать собственную учебную деятельность.	

					<p>формулировать познавательную цель, искать и выделять необходимую информацию.</p> <p>Познавательные:</p> <p>уметь показывать на карте и определять географическое положение объектов географии.</p>		
33	Подготовка к ЕГЭ		Работа с учебником, атласом, презентацией.	<p>Научатся</p> <p>анализировать карты атласа, определять назначение транспорта для страны.</p>	<p>Коммуникативные:</p> <p>полно и точно выразить свои мысли в соответствии задачами и условиями коммуникации.</p> <p>Регулятивные:</p> <p>самостоятельно выделять и формулировать познавательную цель, искать и выделять необходимую информацию.</p> <p>Познавательные:</p> <p>уметь показывать на карте и определять географическое положение объектов географии.</p>	Работать в соответствии с поставленной учебной задачей; оценивать собственную учебную деятельность.	
34-35	Подготовка к ЕГЭ						
<p>Поурочно-тематическое планирование по географии 11 класс</p> <p>34 часа</p>							

1	Общая характеристика Зарубежной Европы		Работа с учебником, атласом, презентацией.	Научатся анализировать карты атласа, определять назначение транспорта для страны.	Коммуникативные: полно и точно выразить свои мысли в соответствии задачами и условиями коммуникации. Регулятивные: самостоятельно выделять и формулировать познавательную цель, искать и выделять необходимую информацию. Познавательные: уметь показывать на карте и определять географическое положение объектов географии.	Работать в соответствии с поставленной учебной задачей; оценивать собственную учебную деятельность.	
2	Общая характеристика Зарубежной Европы		Практическая работа № 3. Составление карто-схемы «Производственные связи Череповецкого металлургического комбината»	Научатся определять значение связи и сфер обслуживания для человека и страны.	Коммуникативные: полно и точно выразить свои мысли в соответствии задачами и условиями коммуникации. Регулятивные: самостоятельно выделять и формулировать познавательную цель, искать и выделять необходимую информацию. Познавательные: уметь показывать на	Работать в соответствии с поставленной учебной задачей; оценивать собственную учебную деятельность.	

					карте и определять географическое положение объектов географии.		
3	Географический рисунок расселения и хозяйства		Работа с картами атласа, учебником и контурными картами.	Научатся применять географические знания в повседневной жизни для объяснения и оценки разнообразных явлений и процессов, самостоятельно оценивания уровня безопасности окружающей среды как сферы жизнедеятельности.	Коммуникативные: полно и точно выразить свои мысли в соответствии задачами и условиями коммуникации. Регулятивные: самостоятельно выделять и формулировать познавательную цель, искать и выделять необходимую информацию. Познавательные: уметь показывать на карте и определять географическое положение объектов географии.	Понимать роль географии в решении современных практических задач человечества; выражать положительное отношение к процессу познания, адекватно принимать причины успешности/не успешности учебной деятельности.	
4	Географический рисунок расселения и хозяйства		Отработка умений работать по алгоритму (по плану).	Научатся работать по алгоритму (по плану), анализировать карты атласа.	Коммуникативные: участвовать в коллективном поиске; обмениваться мнениями, объяснять, защищать свои идеи. Регулятивные: понимать учебную задачу; предлагать помощь и сотрудничество. Познавательные:	Сохранять мотивацию к учебной деятельности; проявлять интерес к новому материалу; выражать положительное отношение к процессу	

					описывать и сравнивать объекты; самостоятельно давать определения понятиям, делать выводы и умозаключения.	познания.	
5	Субрегионы и страны зарубежной Европы		Работа с картами атласа, учебником и контурными картами.	Научатся применять географические знания в повседневной жизни для объяснения и оценки разнообразных явлений и процессов, самостоятельно оценивания уровня безопасности окружающей среды как сферы жизнедеятельности.	Коммуникативные: полно и точно выражать свои мысли в соответствии с задачами и условиями коммуникации. Регулятивные: самостоятельно выделять и формулировать познавательную цель, искать и выделять необходимую информацию. Познавательные: уметь показывать на карте и определять географическое положение объектов географии.	Работать в соответствии с поставленной учебной задачей; оценивать собственную учебную деятельность.	
6	Субрегионы и страны зарубежной Европы			Научатся применять географические знания в повседневной жизни для объяснения и оценки разнообразных	Коммуникативные: полно и точно выражать свои мысли в соответствии с задачами и условиями коммуникации. Регулятивные: самостоятельно выделять и	Работать в соответствии с поставленной учебной задачей; оценивать собственную учебную деятельность.	

				явлений и процессов, самостоятельно о оценивания уровня безопасности окружающей среды как сферы жизнедеятельности.	формулировать познавательную цель, искать и выделять необходимую информацию. Познавательные: уметь показывать на карте и определять географическое положение объектов географии.		
7	Проверочный тест по теме «Зарубежная Европа»	1		Выполнение заданий теста	Коммуникативные: полно и точно выразить свои мысли в соответствии задачами и условиями коммуникации. Регулятивные: самостоятельно выделять и формулировать познавательную цель, искать и выделять необходимую информацию. Познавательные: уметь показывать на карте и определять географическое положение объектов географии.	Работать в соответствии с поставленной учебной задачей; оценивать собственную учебную деятельность.	
8	Общая характеристика Зарубежной Азии		Отработка умений работать по алгоритму (по плану).	Научатся работать по алгоритму (по плану), анализировать	Коммуникативные: участвовать в коллективном поиске; обмениваться мнениями, объяснять,	Сохранять мотивацию к учебной деятельности; проявлять	

				карты атласа.	защищать свои идеи. Регулятивные: понимать учебную задачу; предлагать помощь и сотрудничество. Познавательные: описывать и сравнивать объекты; самостоятельно давать определения понятиям, делать выводы и умозаключения.	интерес к новому материалу; выражать положительное отношение к процессу познания.	
9	Общая характеристика Зарубежной Азии		Отработка умений работать по алгоритму (по плану).	Научатся работать по алгоритму (по плану), анализировать карты атласа.	Коммуникативные: участвовать в коллективном поиске; обмениваться мнениями, объяснять, защищать свои идеи. Регулятивные: понимать учебную задачу; предлагать помощь и сотрудничество. Познавательные: описывать и сравнивать объекты; самостоятельно давать определения понятиям, делать выводы и умозаключения.	Сохранять мотивацию к учебной деятельности; проявлять интерес к новому материалу; выражать положительное отношение к процессу познания.	
10	Китай		Выполнение заданий теста	Научатся работать по алгоритму (по	Коммуникативные: участвовать в коллективном поиске;	Сохранять мотивацию к учебной	

				<p>плану), анализировать карты атласа.</p>	<p>обмениваться мнениями, объяснять, защищать свои идеи. Регулятивные: понимать учебную задачу; предлагать помощь и сотрудничество. Познавательные: описывать и сравнивать объекты; самостоятельно давать определения понятиям, делать выводы и умозаключения.</p>	<p>деятельности; проявлять интерес к новому материалу; выражать положительное отношение к процессу познания.</p>	
11	Китай		<p>Работа с учебником, картами атласа, контурными картами.</p>	<p>Научатся применять географические знания в повседневной жизни для объяснения и оценки разнообразных явлений и процессов, самостоятельного оценивания уровня безопасности окружающей среды как сферы жизнедеятельности.</p>	<p>Коммуникативные: полно и точно выразить свои мысли в соответствии с задачами и условиями коммуникации. Регулятивные: самостоятельно выделять и формулировать познавательную цель, искать и выделять необходимую информацию. Познавательные: уметь показывать на карте и определять географическое положение объектов географии.</p>	<p>Работать в соответствии с поставленной учебной задачей; оценивать собственную учебную деятельность.</p>	

12	Япония		Работа с учебником, картами атласа, контурными картами.	Научатся применять географические знания в повседневной жизни для объяснения и оценки разнообразных явлений и процессов, самостоятельно оценивания уровня безопасности окружающей среды как сферы жизнедеятельности.	Коммуникативные: полно и точно выражать свои мысли в соответствии с задачами и условиями коммуникации. Регулятивные: самостоятельно выделять и формулировать познавательную цель, искать и выделять необходимую информацию. Познавательные: уметь показывать на карте и определять географическое положение объектов географии.	Работать в соответствии с поставленной учебной задачей; оценивать собственную учебную деятельность.	
13	Япония		Работа с учебником, картами атласа, контурными картами.	Научатся применять географические знания в повседневной жизни для объяснения и оценки разнообразных явлений и процессов, самостоятельно оценивания уровня безопасности окружающей	Коммуникативные: полно и точно выражать свои мысли в соответствии с задачами и условиями коммуникации. Регулятивные: самостоятельно выделять и формулировать познавательную цель, искать и выделять необходимую информацию. Познавательные: уметь показывать на	Работать в соответствии с поставленной учебной задачей; оценивать собственную учебную деятельность.	

				среды как сферы жизнедеятельности.	карте и определять географическое положение объектов географии.		
14	Индия		Работа с электронными источниками информации	Научатся применять географические знания в повседневной жизни для объяснения и оценки разнообразных явлений и процессов, самостоятельно о оценивания уровня безопасности окружающей среды как сферы жизнедеятельности.	Коммуникативные: полно и точно выразить свои мысли в соответствии задачами и условиями коммуникации. Регулятивные: самостоятельно выделять и формулировать познавательную цель, искать и выделять необходимую информацию. Познавательные: уметь показывать на карте и определять географическое положение объектов географии.	Работать в соответствии с поставленной учебной задачей; оценивать собственную учебную деятельность.	
15	Индия			Научиться самодиагностике и самокоррекции.	Коммуникативные: слушать и слышать друг друга; с достаточной полнотой и точностью выразить свои мысли в соответствии с задачами и условиями коммуникации. Регулятивные: применять методы	Формирование навыков самодиагностики и самокоррекции в учебной деятельности при консультативной помощи учителя.	

					информационного поиска, в том числе с помощью компьютерных средств. Познавательные: определять новый уровень отношения к самому себе как субъекту деятельности.		
16	Австралия		Выполнение заданий различного уровня	Научиться самодиагностике и самокоррекции.	Коммуникативные: слушать и слышать друг друга; с достаточной полнотой и точностью выражать свои мысли в соответствии с задачами и условиями коммуникации. Регулятивные: применять методы информационного поиска, в том числе с помощью компьютерных средств. Познавательные: определять новый уровень отношения к самому себе как субъекту деятельности.	Формирование навыков самодиагностики и самокоррекции в учебной деятельности при консультативной помощи учителя.	
17	Проверочный тест по теме «Зарубежная	1	Работа с учебником,	Научатся применять	Коммуникативные: полно и точно	Работать в соответствии с	

	Азия. Австралия»		картами атласа, контурными картами.	географические знания в повседневной жизни для объяснения и оценки разнообразных явлений и процессов, самостоятельного оценивания уровня безопасности окружающей среды как сферы жизнедеятельности.	выражать свои мысли в соответствии с задачами и условиями коммуникации. Регулятивные: самостоятельно выделять и формулировать познавательную цель, искать и выделять необходимую информацию. Познавательные: уметь показывать на карте и определять географическое положение объектов географии.	поставленной учебной задачей; оценивать собственную учебную деятельность.	
18	Общая характеристика Африки		Работа с учебником, картами атласа, контурными картами.	Научатся применять географические знания в повседневной жизни для объяснения и оценки разнообразных явлений и процессов, самостоятельного оценивания уровня безопасности окружающей среды как сферы жизнедеятельности.	Коммуникативные: полно и точно выражать свои мысли в соответствии с задачами и условиями коммуникации. Регулятивные: самостоятельно выделять и формулировать познавательную цель, искать и выделять необходимую информацию. Познавательные: уметь показывать на карте и определять географическое	Работать в соответствии с поставленной учебной задачей; оценивать собственную учебную деятельность.	

				ти.	положение объектов географии.		
19	Общая характеристика Африки		Работа с учебником, картами атласа, контурными картами.	Научатся применять географические знания в повседневной жизни для объяснения и оценки разнообразных явлений и процессов, самостоятельно оценивания уровня безопасности окружающей среды как сферы жизнедеятельности.	Коммуникативные: полно и точно выражать свои мысли в соответствии с задачами и условиями коммуникации. Регулятивные: самостоятельно выделять и формулировать познавательную цель, искать и выделять необходимую информацию. Познавательные: уметь показывать на карте и определять географическое положение объектов географии.	Работать в соответствии с поставленной учебной задачей; оценивать собственную учебную деятельность.	
20	Субрегионы Северной и Тропической Африки		Работа с учебником, картами атласа, контурными картами.	Научатся применять географические знания в повседневной жизни для объяснения и оценки разнообразных явлений и процессов, самостоятельно оценивания уровня	Коммуникативные: полно и точно выразить свои мысли в соответствии с задачами и условиями коммуникации. Регулятивные: самостоятельно выделять и формулировать познавательную цель, искать и выделять необходимую информацию.	Работать в соответствии с поставленной учебной задачей; оценивать собственную учебную деятельность.	

				безопасности окружающей среды как сферы жизнедеятельности.	Познавательные: уметь показывать на карте и определять географическое положение объектов географии.		
21	Субрегионы Северной и Тропической Африки		Проектная работа № 3. «Хозяйство и промышленность стран Северной и Тропической Африки».	Научатся применять географические знания в повседневной жизни для объяснения и оценки разнообразных явлений и процессов, самостоятельно оценивания уровня безопасности окружающей среды как сферы жизнедеятельности.	Коммуникативные: полно и точно выразить свои мысли в соответствии с задачами и условиями коммуникации. Регулятивные: самостоятельно выделять и формулировать познавательную цель, искать и выделять необходимую информацию. Познавательные: уметь показывать на карте и определять географическое положение объектов географии.	Работать в соответствии с поставленной учебной задачей; оценивать собственную учебную деятельность.	
22	Проверочный тест по теме «Африка»			Научатся применять географические знания в повседневной жизни для объяснения и оценки разнообразных явлений и	Коммуникативные: полно и точно выразить свои мысли в соответствии с задачами и условиями коммуникации. Регулятивные: самостоятельно выделять и формулировать	Работать в соответствии с поставленной учебной задачей; оценивать собственную учебную деятельность.	

				<p>процессов, самостоятельного оценивания уровня безопасности окружающей среды как сферы жизнедеятельности.</p>	<p>познавательную цель, искать и выделять необходимую информацию. Познавательные: уметь показывать на карте и определять географическое положение объектов географии.</p>		
23	Общая характеристика США		Работа с учебником, картами атласа, контурными картами.	<p>Научатся применять географические знания в повседневной жизни для объяснения и оценки разнообразных явлений и процессов, самостоятельного оценивания уровня безопасности окружающей среды как сферы жизнедеятельности.</p>	<p>Коммуникативные: полно и точно выразить свои мысли в соответствии с задачами и условиями коммуникации. Регулятивные: самостоятельно выделять и формулировать познавательную цель, искать и выделять необходимую информацию. Познавательные: уметь показывать на карте и определять географическое положение объектов географии.</p>	Работать в соответствии с поставленной учебной задачей; оценивать собственную учебную деятельность.	
24	Общая характеристика США		Работа с учебником, картами атласа, контурными картами.	<p>Научатся применять географические знания в повседневной жизни для</p>	<p>Коммуникативные: полно и точно выразить свои мысли в соответствии с задачами и условиями коммуникации.</p>	Работать в соответствии с поставленной учебной задачей; оценивать	

				объяснения и оценки разнообразных явлений и процессов, самостоятельного оценивания уровня безопасности окружающей среды как сферы жизнедеятельности.	Регулятивные: самостоятельно выделять и формулировать познавательную цель, искать и выделять необходимую информацию. Познавательные: уметь показывать на карте и определять географическое положение объектов географии.	собственную учебную деятельность.	
25	Макрорегионы США		Практическая отработка знаний и умений по теме.	Формирование представлений о географии, ее роли в освоении планеты человеком, о географических знаниях как компоненте научной картины мира.	Коммуникативные: полно и точно выражать свои мысли в соответствии с задачами и условиями коммуникации. Регулятивные: самостоятельно выделять и формулировать познавательную цель, искать и выделять необходимую информацию. Познавательные: уметь показывать на карте и определять географическое положение объектов географии.	Формирование устойчивой мотивации к обучению на основе алгоритма выполнения задачи.	
26	Макрорегионы США			Научатся работать по	Коммуникативные: участвовать в	Сохранять мотивацию к	

				<p>алгоритму (по плану), анализировать карты атласа.</p>	<p>коллективном поиске; обмениваться мнениями, объяснять, защищать свои идеи. Регулятивные: понимать учебную задачу; предлагать помощь и сотрудничество. Познавательные: описывать и сравнивать объекты; самостоятельно давать определения понятиям, делать выводы и умозаключения.</p>	<p>учебной деятельности; проявлять интерес к новому материалу; выражать положительное отношение к процессу познания.</p>	
27	Канада			<p>Научатся применять географические знания в повседневной жизни для объяснения и оценки разнообразных явлений и процессов, самостоятельно о оценивания уровня безопасности окружающей среды как сферы жизнедеятельности.</p>	<p>Коммуникативные: полно и точно выражать свои мысли в соответствии задачами и условиями коммуникации. Регулятивные: самостоятельно выделять и формулировать познавательную цель, искать и выделять необходимую информацию. Познавательные: уметь показывать на карте и определять географическое положение объектов</p>	<p>Работать в соответствии с поставленной учебной задачей; оценивать собственную учебную деятельность.</p>	

					географии.		
28	Проверочный тест по теме «США. Канада»		Выполнение заданий различного уровня	Научиться самодиагностике и самокоррекции.	<p>Коммуникативные: слушать и слышать друг друга; с достаточной полнотой и точностью выражать свои мысли в соответствии с задачами и условиями коммуникации.</p> <p>Регулятивные: применять методы информационного поиска, в том числе с помощью компьютерных средств.</p> <p>Познавательные: определять новый уровень отношения к самому себе как субъекту деятельности.</p>	Формирование навыков самодиагностики и самокоррекции в учебной деятельности при консультативной помощи учителя.	
29	Латинская Америка		«Характеристика природы, населения и хозяйства Латинской Америки»	Научатся применять географические знания в повседневной жизни для объяснения и оценки разнообразных явлений и процессов, самостоятельного	<p>Коммуникативные: полно и точно выражать свои мысли в соответствии с задачами и условиями коммуникации.</p> <p>Регулятивные: самостоятельно выделять и формулировать познавательную цель, искать и выделять</p>	Работать в соответствии с поставленной учебной задачей; оценивать собственную учебную деятельность.	

				о оценивания уровня безопасности окружающей среды как сферы жизнедеятельности.	необходимую информацию. Познавательные: уметь показывать на карте и определять географическое положение объектов географии.		
30	Латинская Америка		Работа с учебником, картами атласа, контурными картами.	Научатся применять географические знания в повседневной жизни для объяснения и оценки разнообразных явлений и процессов, самостоятельно о оценивания уровня безопасности окружающей среды как сферы жизнедеятельности.	Коммуникативные: полно и точно выражать свои мысли в соответствии задачами и условиями коммуникации. Регулятивные: самостоятельно выделять и формулировать познавательную цель, искать и выделять необходимую информацию. Познавательные: уметь показывать на карте и определять географическое положение объектов географии.	Работать в соответствии с поставленной учебной задачей; оценивать собственную учебную деятельность.	
31	Бразилия		Работа с учебником, картами атласа, контурными картами.	Научатся применять географические знания в повседневной жизни для объяснения и оценки	Коммуникативные: полно и точно выражать свои мысли в соответствии задачами и условиями коммуникации. Регулятивные: самостоятельно	Работать в соответствии с поставленной учебной задачей; оценивать собственную учебную	

				разнообразных явлений и процессов, самостоятельного оценивания уровня безопасности окружающей среды как сферы жизнедеятельности.	выделять и формулировать познавательную цель, искать и выделять необходимую информацию. Познавательные: уметь показывать на карте и определять географическое положение объектов географии.	деятельность	
32	Бразилия		Работа с учебником, картами атласа, контурными картами.	Научатся применять географические знания в повседневной жизни для объяснения и оценки разнообразных явлений и процессов, самостоятельного оценивания уровня безопасности окружающей среды как сферы жизнедеятельности.	Коммуникативные: полно и точно выражать свои мысли в соответствии с задачами и условиями коммуникации. Регулятивные: самостоятельно выделять и формулировать познавательную цель, искать и выделять необходимую информацию. Познавательные: уметь показывать на карте и определять географическое положение объектов географии.	Работать в соответствии с поставленной учебной задачей; оценивать собственную учебную деятельность	
33	Глобальные проблемы человечества			Научатся применять географические	Коммуникативные: полно и точно выражать свои мысли	Работать в соответствии с поставленной	

				<p>знания в повседневной жизни для объяснения и оценки разнообразных явлений и процессов, самостоятельного оценивания уровня безопасности окружающей среды как сферы жизнедеятельности.</p>	<p>в соответствии задачами и условиями коммуникации. Регулятивные: самостоятельно выделять и формулировать познавательную цель, искать и выделять необходимую информацию. Познавательные: уметь показывать на карте и определять географическое положение объектов географии.</p>	<p>учебной задачей; оценивать собственную учебную деятельность</p>	
34	Глобальные проблемы человечества		Работа с учебником, картами атласа, контурными картами.				

Учебно-методическое и программное обеспечение

УМК

Для учащихся:

1. В.П. Максаковский. Учебник. 10-11 класс – М.: Просвещение, 2020.
2. О.И. Ануфриева. Поурочные разработки по географии: Социальная и экономическая география мира: 10-11 класс.- Волгоград : «Учитель», 2017
3. Атлас. География мира.. 10-11 класс.
4. Контурные карты. 10-11 класс – М.: Просвещение, 2018.

Для учителя:

1. В.П. Максаковский. Экономическая социальная география мира. 10-11 класс – М.: Просвещение, 2018.
2. О.И. Ануфриева. Поурочные разработки по географии: Экономическая и социальная география мира. 10-11 класс.- Волгоград. : «Учитель», 2017
3. Поурочные разработки по географии. Е.А. Жижина, Н.А. Никитина. – М.: ВАКО, 2017.
4. Баранчиков Е.В. География. - М.: Академия, 2005.
5. Максаковский В.Л Географическая картина мира. - Яр.: Верхне-Волжское книжное издательство, 2015.
6. Электронное приложение к учебнику www.drofa.ru